



**ЧЕРНІГІВСЬКА ОБЛАСНА ДЕРЖАВНА АДМІНІСТРАЦІЯ
ДЕПАРТАМЕНТ ЕКОЛОГІЇ ТА ПРИРОДНИХ РЕСУРСІВ**

пр-т Миру, 14, м. Чернігів, 14000, тел./факс (0462) 67-48-72,
E-mail: deko_post@cg.gov.ua, сайт: www.eco.cg.gov.ua, код згідно з ЄДРПОУ 38709568

від _____ № _____

На № _____ від _____

Лосинівська селищна рада
Ніжинського району
Чернігівської області
код ЄДРПОУ 04412461,
вул. Шевченка, будинок 2,
селище Лосинівка,
Ніжинський район,
Чернігівська область, 16663
(суб'єкт господарювання та його адреса)

12346

(реєстраційний № у Єдиному реєстрі з оцінки впливу на довкілля)

124-12346/2 від 12.09.2025

(номер і дата складення звіту про громадське обговорення)

**ЗВІТ ПРО ГРОМАДСЬКЕ ОБГОВОРЕННЯ
планованої діяльності
«Нове будівництво свердловини з водорозбірною колонкою в с. Галиця
Ніжинського району Чернігівської області»**

(назва планованої діяльності)

На виконання Закону України «Про оцінку впливу на довкілля»

**Департамент екології та природних ресурсів Чернігівської обласної
державної адміністрації**

(уповноважений орган)

підготував звіт про громадське обговорення планованої діяльності, щодо якої здійснюється процедура оцінки впливу на довкілля відповідно до законодавства.

1. Відомості про оприлюднення документів про плановану діяльність уповноваженим органом на вебсайті Єдиного реєстру з оцінки впливу на довкілля:

1) повідомлення про плановану діяльність, яка підлягає оцінці впливу на довкілля, оприлюднено на вебсайті Єдиного реєстру з оцінки впливу на довкілля (далі – Реєстр) 07.04.2025;

2) оголошення про початок громадського обговорення звіту з оцінки впливу на довкілля оприлюднено у Реєстрі 31.07.2025;

3) звіт з оцінки впливу на довкілля (далі – звіт з ОВД) та інші документи, надані суб'єктом господарювання, оприлюднено у Реєстрі 31.07.2025;

4) інша додаткова інформація до звіту з ОВД оприлюднена у Реєстрі 04.09.2025.

2. Відомості про оприлюднення документів про плановану діяльність суб'єкта господарювання в друкованих засобах масової інформації та на дошках оголошень:

1) повідомлення про плановану діяльність розміщено 04.04.2025 у приміщенні Лосинівської селищної ради розташованому за адресою: вул. Шевченка, 2, селище Лосинівка (підтвердженням факту оприлюднення є фотофіксації); у приміщенні Галицького старостинського округу розташованому за адресою: вул. Петрівська, 6 с. Галиця (підтвердженням факту оприлюднення є фотофіксації); у приміщенні контори сільськогосподарського приватно-орендованого підприємства «КСЕНА», розташованому за адресою: вул. Центральна, 21 Ж, с. Галиця (підтвердженням фактів оприлюднення є фотофіксації); у приміщенні продуктового магазину, розташованому за адресою: вул. Петрівська, 6 а с. Галиця (підтвердженням факту оприлюднення є фотофіксації), а також на офіційних вебсайтах Лосинівської селищної ради Ніжинського району Чернігівської області, Ніжинської районної державної адміністрації та Департаменту екології та природних ресурсів Чернігівської обласної державної адміністрації (далі – Департамент);

2) оголошення про початок громадського обговорення звіту з ОВД розміщено 29.07.2025 у приміщенні Лосинівської селищної ради Ніжинського району Чернігівської області, розташованому за адресою: вул. Шевченка, 2 селище Лосинівка (підтвердженням факту оприлюднення є фотофіксації); у приміщенні Галицького старостинського округу, розташованому за адресою: вул. Петрівська, 6 с. Галиця (підтвердженням факту оприлюднення є фотофіксації); у приміщенні контори сільськогосподарського приватно-орендованого підприємства «КСЕНА», розташованому за адресою: вул. Центральна, 21Ж, с. Галиця (підтвердженням фактів оприлюднення є фотофіксації); у приміщенні продуктового магазину, розташованому за адресою: вул. Петрівська, 6 а с. Галиця (підтвердженням факту оприлюднення є фотофіксації), а також на офіційних вебсайтах Лосинівської селищної ради Ніжинського району Чернігівської області, Ніжинської районної державної адміністрації та Департаменту.

3. Перелік матеріалів, наданий, на розгляд, які розміщуються у місцях доступних для громадськості:

Звіт з ОВД та інша додаткова інформація

(звіт з оцінки впливу на довкілля, а також інші матеріали, надані на розгляд громадськості)

у приміщенні уповноваженого органу:

Департамент екології та природних ресурсів Чернігівської обласної державної адміністрації за адресою: пр-т Миру, 14, м. Чернігів

(найменування органу, місце знаходження)

у приміщенні органу(ів) місцевого самоврядування відповідної(их) адміністративно-територіальної(их) одиниці (одиниць), що може(уть) зазнати впливу планованої діяльності:

Лосинівська селищна рада Ніжинського району Чернігівської області

адреса: вул. Шевченка, буд. 2, селище Лосинівка

Ніжинського району Чернігівської області

(найменування органу/органів, місце знаходження)

а також в інших загальнодоступних місцях, визначених суб'єктом господарювання (за наявності):

-

(адреса)

4. Кількість громадських слухань, проведених протягом строку громадського обговорення планованої діяльності 1 (у разі проведення):

Департаментом 21.08.2025 о 11.00 у режимі відеоконференції проведено громадські слухання щодо планованої діяльності «Нове будівництво свердловини з водорозбірною колонкою в с. Галиця Ніжинського району Чернігівської області».

Оскільки представники громадськості не з'явилися, було складено акт про неявку представників громадськості на громадські слухання. Зазначений акт завантажено до Реєстру та розміщено на офіційному вебсайті Департаменту 21.08.2025.

*Примітка: відповідно до пункту 3 Порядку проведення громадських слухань у процесі оцінки впливу на довкілля, затвердженого Постановою Кабінету Міністрів України від 13 грудня 2017 р. № 989, зі змінами, внесеними згідно з Постановою Кабінету Міністрів України від 08.09.2023 № 967, у період воєнного стану в Україні громадські слухання проводяться в режимі відеоконференції.

5. Громадське обговорення планованої діяльності на всіх стадіях процедури оцінки впливу на довкілля:

громадське обговорення обсягу досліджень та рівня деталізації інформації, що підлягає включенню до звіту з ОВД, тривало 12 робочих днів від дня офіційного оприлюднення повідомлення про плановану діяльність, яка підлягає оцінці впливу на довкілля, та було розпочато 08.04.2025 і завершено 23.04.2025;

громадське обговорення звіту з ОВД розпочалось 01.08.2025, тривало 25 робочих днів та завершено 04.09.2025.

6. Перелік отриманих письмових зауважень і пропозицій, які надійшли від громадськості під час проведення громадського обговорення:

Лист ГО «Чернігівська обласна організація Українського товариства охорони природи» від 03.09.2025 № 03.09.2025

Таблиця врахування наданих зауважень та пропозицій громадськості, отриманих протягом строку громадського обговорення (за наявності)

№ з/п	Прізвище, ім'я, по батькові (для фізичних осіб), а також найменування(для юридичних осіб) особи, що подає зауваження і пропозиції	Зміст зауваження чи пропозиції	Інформація про повне врахування, часткове врахування або обґрунтоване відхилення отриманих під час громадського обговорення зауважень та пропозицій
1	Світлана Потоцька, голова громадської організації «Чернігівська обласна організація Українського товариства охорони природи»	Сторінка 8 Звіту згадується «Тваринний світ представлений міськими видами тварин», потребує уточнення, оскільки територія, що розглядається розташовується у межах сільської місцевості. Доцільно навести цей перелік.	Враховано частково. У додатковій інформації, внесеній до Реєстру, зазначається що інформація про тваринний світ описано в пункті 3.1.3 Рослинний і тваринний світ Звіту з оцінки впливу на довкілля (далі – Звіт).
2.	Світлана Потоцька, голова громадської організації «Чернігівська обласна організація Українського товариства охорони природи»	Потребує актуалізації інформація «Природно-заповідний фонд Чернігівської області налічує 681 об'єктів природно-заповідного фонду загальною площею 263316,573 гектарів, що становить 7,9 % від площі області» станом на 01.01.2025.	Враховано частково. У додатковій інформації, внесеній до Реєстру, зазначається що у Звіті відредаговано дану інформацію, а саме: «Природно-заповідний фонд Чернігівської області налічує 682 об'єктів природно-заповідного фонду загальною площею 263675,7330 га».
3.	Світлана Потоцька, голова громадської організації «Чернігівська обласна організація Українського товариства охорони природи»	Пропонуємо розглянути пропозицію щодо встановлення автономного освітлення (наприклад, сонячного), для безпечного користування у темний час доби.	Відхилено. У додатковій інформації, внесеній до Реєстру, зазначається, що у с. Галиця по вул. Центральна, де передбачається розміщення свердловини, наявне вуличне освітлення, один з ліхтарів розташований біля бювету, це видно на додатку 1 до Звіту– Генеральний план.

№ з/п	Прізвище, ім'я, по батькові (для фізичних осіб), а також найменування(для юридичних осіб) особи, що подає зауваження і пропозиції	Зміст зауваження чи пропозиції	Інформація про повне врахування, часткове врахування або обгрунтоване відхилення отриманих під час громадського обговорення зауважень та пропозицій
4.	Світлана Потоцька, голова громадської організації «Чернігівська обласна організація Українського товариства охорони природи»	Пропонуємо передбачити встановлення тимчасових шумозахисних екранів у зоні буріння через близькість дитячих закладів.	Відхилено. У додатковій інформації, внесеній до Реєстру, зазначається, що за результатами розрахунків в період виконання робіт із застосуванням в максимально напружену зміну будівельної техніки, очікуваний сумарний максимальний рівень звуку на межі житлової забудови не перевищуватиме встановлених нормативних значень для денного часу доби. Житлова забудова знаходиться на відстані 50 м. Будівлі школи знаходяться від місця розташування свердловини на відстані 80 м. У встановленні шумозахисних екранів не має потреби.

7. Опис процедури громадського обговорення із громадськістю інших держав у разі проведення транскордонної оцінки впливу на довкілля:
не здійснювалася.

Додатки:

усі докази оприлюднення та розміщення документів, надані суб'єктом господарювання згідно з пунктами 2,3;
матеріали відповідно до пункту 4.

Заступник начальника управління-начальник
відділу оцінки впливу на довкілля
управління природних ресурсів та оцінки
впливу на довкілля

(керівник структурного підрозділу з оцінки впливу на довкілля
уповноваженого органу)


(підпис)

Валентина ГАНЖА
(ініціали, прізвище)

Директор Департаменту екології та
природних ресурсів Чернігівської обласної
державної адміністрації

(керівник уповноваженого територіального органу)


(підпис)

Олександр ЛОСЬ
(ініціали, прізвище)

04 квітня 2025 року

Селище Лосинівка, вул.Шевченка, 2 (приміщення Лосинівської селищної ради). Начальник відділу ЖКГ, благоустрою, архітектури, містобудування, розвитку інфраструктури та земельних відносин Лосинівської селищної ради Литовченко А.П.

Додаток 2
до Порядку передачі документації для
надання висновку з оцінки впливу на
довкілля та фінансування оцінки
впливу на довкілля

Дата:

(дата офіційного опублікування в Єдиному
реєстрі з оцінки впливу на довкілля
(автоматично генерується програмними
засобами ведення Єдиного реєстру з оцінки
впливу на довкілля не зазначається
суб'єктом господарювання)

Реєстраційний номер 12346

(реєстраційний номер справи про оцінку
впливу на довкілля планованої діяльності
(автоматично генерується програмними
засобами ведення Єдиного реєстру з оцінки
впливу на довкілля, для паперової версії
зазначається суб'єктом господарювання)

ПОВІДОМЛЕННЯ

про плановану діяльність, яка підлягає оцінці впливу на довкілля

ЛОСИНІВСЬКА СЕЛИЩНА РАДА НІЖИНСЬКОГО РАЙОНУ ЧЕРНІГІВСЬКОЇ
ОБЛАСТІ 04412461

(повне найменування юридичної особи, код згідно з ЄДРПОУ або прізвище, ім'я та по батькові фізичної особи - підприємця, ідентифікаційний код або серія та номер паспорта (для фізичних осіб, які через свої релігійні переконання відмовляються від прийняття реєстраційного номера облікової картки платника податків та офіційно повідомили про це відповідному контролюючому органу і мають відмітку у паспорті)

інформує про намір провадити плановану діяльність та оцінку її впливу на довкілля.

1. Інформація про суб'єкта господарювання.

Україна, 16663, Чернігівська обл., Ніжинський р-н, селище міського типу Лосинівка, ВУЛИЦЯ
ШЕВЧЕНКА, будинок 2 Тел: 380677815123

(місцезнаходження юридичної особи або місце провадження діяльності фізичної особи - підприємця (поштовий індекс, адреса),
контактний номер телефону)


2. Планована діяльність, її характеристика, технічні альтернативи.

Планована діяльність, її характеристика.

«Нове будівництво свердловини з водорозбірною колонкою в с. Галиця Ніжинського району Чернігівської області», замовник Лосинівська селищна рада, тел. 0463161237: Планова діяльність передбачає будівництво артезіанської свердловини в селі Галиця Ніжинського району Чернігівської області для забезпечення населення с. Галиця Ніжинського району питною водою в переносну тару. Майданчик, відведений під будівництво свердловини, розташований в селі Галиця, по вулиці Центральна, неподалік школи. Водозабірною свердловина передбачається глибиною 140 м на водоносний горизонт відкладів бучацької серії еоцену. Проектна потужність свердловини 10 м³/год

Технічна альтернатива 1.

У якості технічної альтернативи 1 розглядається варіант для розміщення зацірної арматури,





Село Галиця, вул. Петрівська, 6 (приміщення Галицького старостинського округу). Начальник відділу ЖКГ, благоустрою, архітектури, містобудування, розвитку інфраструктури та земельних відносин Лосинівської селищної ради Литовченко А.П.

Додаток 2 до Порядку передачі документації для надання висновку з оцінки впливу на довкілля та фінансування оцінки впливу на довкілля

Дата:

(дата офіційного опублікування в Єдиному реєстрі з оцінки впливу на довкілля (автоматично генерується програмними засобами ведення Єдиного реєстру з оцінки впливу на довкілля, не зазначається суб'єктом господарювання)

Ресстраційний номер 12346

(ресстраційний номер справи про оцінку впливу на довкілля планованої діяльності (автоматично генерується програмними засобами ведення Єдиного реєстру з оцінки впливу на довкілля, не зазначається суб'єктом господарювання)

ПОВІДОМЛЕННЯ

про плановану діяльність, яка підлягає оцінці впливу на довкілля

ЛОСИНІВСЬКА СЕЛИЩНА РАДА НІЖИНСЬКОГО РАЙОНУ ЧЕРНІГІВСЬКОЇ ОБЛАСТІ П 04312361

Інформація про суб'єкта господарювання, код згідно з ЄДРПОУ або прізвище, ім'я та по батькові фізичної особи - підприємця, ідентифікаційний код або серія та номер паспорта (для фізичних осіб, які через свої релігійні переконання відмовляються від прийняття реєстраційного номера облікової картки платника податків та офіційно повідомили про це відповідному контролюючому органу і мають відмітку у паспорті)

інформує про намір провадити плановану діяльність та оцінку її впливу на довкілля.

1. Інформація про суб'єкта господарювання.

Україна, 16663, Чернігівська обл., Ніжинський р-н, селище міського типу Лосинівка, ВУЛИЦЯ ШЕВЧЕНКА, будинок 2. Тел: 380677815123

(місце проживання юридичної особи або місце провадження діяльності фізичної особи - підприємця (поштовий індекс, адреса), контактний номер телефону)

2. Планована діяльність, її характеристика, технічні альтернативи.

Планована діяльність, її характеристика.

«Нове будівництво свердловини з водорозбірною колонкою в с. Галиця Ніжинського району Чернігівської області», замовник Лосинівська селищна рада, тел. 0463161237. Планова діяльність передбачає будівництво артезіанської свердловини в селі Галиця Ніжинського району Чернігівської області для забезпечення населення с. Галиця Ніжинського району питною водою в переносну тару. Майданчик, виведений під будівництво свердловини, розташований в селі Галиця по вулиці Центральна, неподалік школи. Водозабірна свердловина передбачається глибиною 140 м на водоносний горизонт відкладів бучацької серії еоцену. Проектна потужність свердловини 10 м³/год

Технічна альтернатива 1.

У якості технічної альтернативи 1 розглядається варіант для розміщення запірної арматури,

Необхідна еколого-інженерна підготовка і захист території аналогічні, наведеним до технічної альтернативи 1

щодо територіальної альтернативи 1.

Забезпечення раціонального використання земельних ресурсів, передбачення заходів протидії підтопленню, просіданню, активізації інших екзогенних процесів. Охоронні, відновлювальні, захисні та компенсаційні заходи. Організація поясів зон санітарної охорони джерела водопостачання

приладу обліку, залізобетонного

Технічна аль

У якості те наземної насос розміщення зап передачі отгороджувальні планованої діял

3. Місце про

Чернігівська об

3.1 Територ

Лосинівськ

Місце пров

Чернігівськ

Майданчик

Центральна, п селищної ради, заболочується, гідрогеологічні ДБН В.2.5-74:2 проектування сталею, водо санітарної охор даному місці ст зручний доступ

Місце пров

Чернігівськ

Інше місце

альтернатива 1 перебуває у від доступ для меш

4. Соціальн


В селі Гал використовують створює ризик свердловини гд Галиця якісно водопровідної 74:2013 «Водоп

9. Належність які можуть мати відповідний пункт

Друга категор

1 Глибине ба зберігання





04 квітня 2025 року

Село Галиця, вул. Центральна, 21Ж (приміщення контори СПОП «Ксена»).
Начальник відділу ЖКГ, благоустрою, архітектури, містобудування, розвитку
інфраструктури та земельних відносин Лосинівської селищної ради
Литовченко А.П.

до Порядку передачі
надання висновку з оцінки впливу на
довкілля та фінансування оцінки
впливу на довкілля

Дата:

(дата офіційного опублікування в Єдиному
реєстрі з оцінки впливу на довкілля
(автоматично генерується програмними
засобами ведення Єдиного реєстру з оцінки
впливу на довкілля не зазначається
суб'єктом господарювання)

Реєстраційний номер 12346

(реєстраційний номер справи про оцінку
впливу на довкілля планованої діяльності
(автоматично генерується програмними
засобами ведення Єдиного реєстру з оцінки
впливу на довкілля, для паперової версії
зазначається суб'єктом господарювання)

ПОВІДОМЛЕННЯ

про плановану діяльність, яка підлягає оцінці впливу на довкілля

ЛОСИНІВСЬКА СЕЛИЩНА РАДА НІЖИНСЬКОГО РАЙОНУ ЧЕРНІГІВСЬКОЇ
ОБЛАСТІ 04412461

(повне найменування юридичної особи, код згідно з ЄДРПОУ або прізвище, ім'я та по батькові фізичної особи - підприємця,
ідентифікаційний код або серія та номер паспорта (для фізичних осіб, які через свої релігійні переконання відмовляються від прийняття
реєстраційного номера облікової картки платника податків та офіційно повідомили про це відповідному контролюючому органу і мають
відмітку у паспорті)

інформує про намір провадити плановану діяльність та оцінку її впливу на довкілля.

1. Інформація про суб'єкта господарювання.

Україна, 16663, Чернігівська обл., Ніжинський р-н, селище міського типу Лосинівка, ВУЛИЦЯ
ШЕВЧЕНКА, будинок 2 Тел: 380677815123

(місцезнаходження юридичної особи або місце провадження діяльності фізичної особи - підприємця (поштовий індекс, адреса),
контактний номер телефону)

2. Планована діяльність, її характеристика, технічні альтернативи.


Планована діяльність, її характеристика.

«Нове будівництво свердловини з водорозбірною колонкою в с. Галиця Ніжинського району
Чернігівської області», замовник Лосинівська селищна рада, тел. 0463161237; Планова діяльність
передбачає будівництво артезанської свердловини в селі Галиця Ніжинського району
Чернігівської області для забезпечення населення с. Галиця Ніжинського району питною водою в
переносну тару. Майданчик відведений під будівництво свердловини, розташований в селі
Галиця, по вулиці Центральна, неподалік школи. Водозабірна свердловина передбачається
глибиною 140 м на водоносний горизонт відкладів бучацької серії еопену. Проектна потужність
свердловини 10 м³/год

Технічна альтернатива 1.

У якості технічної альтернативи 1 розглядається варіант для розміщення запірної арматури,







04 квітня 2025 року

Село Галиця, вул. Петрівська, ба (продуктовий магазин). Начальник відділу ЖКГ, благоустрою, архітектури, містобудування, розвитку інфраструктури та земельних відносин Лосинівської селищної ради Литовченко А.П.

до Порядку передачі документації для надання висновку з оцінки впливу на довкілля та фінансування оцінки впливу на довкілля

Дата:
(дата офіційного опублікування в Єдиному реєстрі з оцінки впливу на довкілля (автоматично генерується програмними засобами ведення Єдиного реєстру з оцінки впливу на довкілля не зазначається суб'єктом господарювання)

Реєстраційний номер 12346
(реєстраційний номер справи про оцінку впливу на довкілля планованої діяльності (автоматично генерується програмними засобами ведення Єдиного реєстру з оцінки впливу на довкілля, для паперової версії зазначається суб'єктом господарювання)

ПОВІДОМЛЕННЯ

про плановану діяльність, яка підлягає оцінці впливу на довкілля

ЛОСИНІВСЬКА СЕЛИЩНА РАДА НІЖИНСЬКОГО РАЙОНУ ЧЕРНІГІВСЬКОЇ ОБЛАСТІ 04412461
(повне найменування юридичної особи, код згідно з ЄДРПОУ або прізвище, ім'я та по батькові фізичної особи - підприємця, ідентифікаційний код або серія та номер паспорта (для фізичних осіб, які через свої релігійні переконання відмовляються від прийняття реєстраційного номера облікової картки платника податків та офіційно повідомили про це відповідному контролюючому органу і мають відмітку у паспорті)

інформує про намір провадити плановану діяльність та оцінку її впливу на довкілля.

1. Інформація про суб'єкта господарювання.

Україна, 16663, Чернігівська обл., Ніжинський р-н, селище міського типу Лосинівка, ВУЛИЦЯ ШЕВЧЕНКА, будинок 2 Тел: 380677815123
(місцезнаходження юридичної особи або місце провадження діяльності фізичної особи - підприємця (поштовий індекс, адреса), контактний номер телефону)

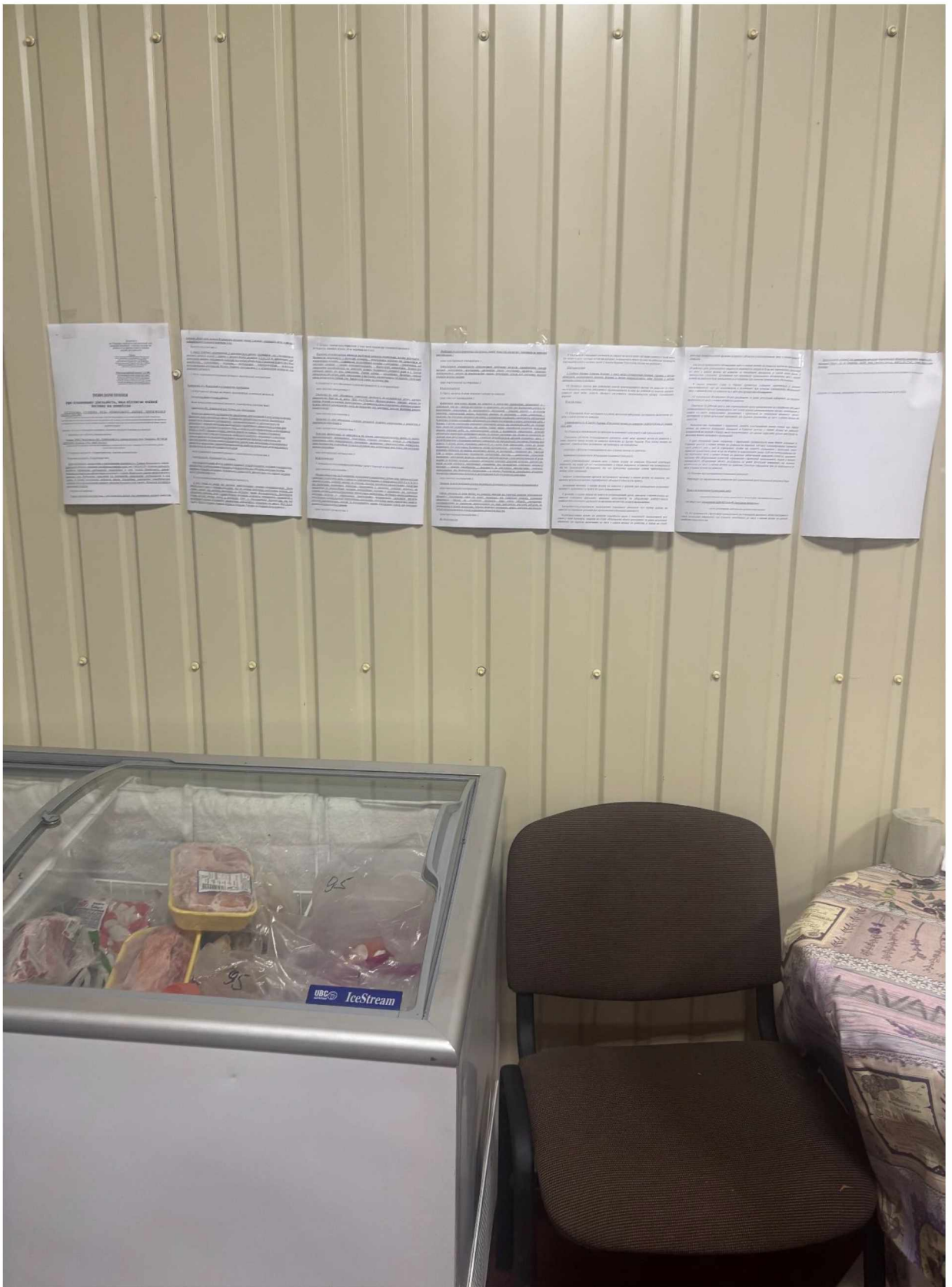
2. Планована діяльність, її характеристика, технічні альтернативи.


Планована діяльність, її характеристика.

«Нове будівництво свердловини з водорозбірною колонкою в с. Галиця Ніжинського району Чернігівської області», замовник Лосинівська селищна рада, тел. 0463161237: Планова діяльність передбачає будівництво артезіанської свердловини в селі Галиця Ніжинського району Чернігівської області для забезпечення населення с. Галиця Ніжинського району питною водою в переносну тару. Майданчик, відведений під будівництво свердловини, розташований в селі Галиця по вулиці Центральна, неподалік школи. Водозабірною свердловина передбачається глибиною 140 м на водоносний горизонт відкладів бучацької серії еоцену. Проектна потужність свердловини 10 м³/год

Технічна альтернатива 1.

У якості технічної альтернативи 1 розглядається варіант для розміщення запірної арматури.







Скріншот розміщення повідомлення про плановану діяльність на офіційному сайті Ніжинської районної державної адміністрації у розділі «Інформація, що має громадсько-суспільний інтерес»

neadm.cg.gov.ua/index.php?id=26499&tp=1



НІЖИНСЬКА РАЙОННА ДЕРЖАВНА АДМІНІСТРАЦІЯ
ЧЕРНІГІВСЬКОЇ ОБЛАСТІ

Людам із порушенням зору

Нормативні документи Ніжинської РВА

Контактна інформація

Електронна пошта

Герої не вмирають

Захисникам України

ЗА УЧАСТІ Google



Гід з державних послуг

твій путівник у світі держпослуг

Портрет району

Офіційна інформація

Органи влади

Охорона здоров'я

Доступ до публічної інформації

Державна політика у сфері утвердження української національної та громадянської ідентичності

Економіка

Інформація, що має громадсько-суспільний інтерес

Громадські організації

Відкриті дані

Архівний відділ

Звернення громадян

Інформація, що має громадсько-суспільний інтерес
Про діяльність, яка підлягає оцінці впливу на довкілля

19 листопада 2018

19.08.2025

[Повідомлення про планову діяльність, яка підлягає оцінці впливу на довкілля АТ "УКРТРАНСГАЗ"](#)

Товариство з обмеженою відповідальністю «АСТ АГРО» отримало висновок з оцінки впливу на довкілля щодо планованої діяльності «Розміщення складу паливо-мастильних матеріалів (далі склад ПММ) для прийому, зберігання і видачі палива (дизельне паливо, бензин) за адресою: 17459 Чернігівська обл., Ніжинський район, с. Вишневе, вул. І. Мазепи 35б.» від 11.08.2025 № 120-9679, виданий Департаментом екології та природних ресурсів Чернігівської обласної державної адміністрації, справа в Єдиному реєстрі з оцінки впливу на довкілля № 9679

[Оголошення про початок громадського обговорення звіту з оцінки впливу на довкілля "Видобування питних підземних вод на ділянці Бахмацького - 1 родовища, де розташовані водозабори КП "БАХМАЧ-ВОДСЕРВІС"](#)

15.08.2025

ПрАТ «Ніжинський жиркомбінат» отримало висновок з оцінки впливу на довкілля щодо планованої діяльності «Реконструкція комплексу нежитлових будівель з допоміжними будівлями та спорудами на території ПрАТ «Ніжинський жиркомбінат» за адресою: Чернігівська

Останні документи

13-08-2025

Про внесення змін до показників районного бюджету Ніжинського району на 2025 рік

11-08-2025

Про припинення функціонування прийомної сім'ї та

11-08-2025

Про припинення функціонування прийомної сім'ї

11-08-2025

Про припинення функціонування прийомної сім'ї

11-08-2025

Про припинення функціонування прийомної сім'ї та

Анонси

04-08-2025

Грантовий дайджест "Будь в курсі подій - дій" на серпень 2025 року

28-07-2025

01.08.2025 року з 10.00 до 12.00

відбудеться прямиий телефонний зв'язок



походження
ДЕРЕВИНИ



ГАРЯЧА ЛІНІЯ
ПРОТИДІ НЕЛЕГАЛЬНОМУ
ОБІГУ АЛКОГОЛЬНОЇ ПРОДУКЦІЇ
(0462) 77-89-37



**ІНВЕСТИЦІЙНИЙ АТЛАС
НАДРОКОРИСТУВАЧА**

[довкілля щодо будівництва артезіанської свердловини в селі Марківці Ніжинського району Чернігівської області для забезпечення населення с. Марківці Ніжинського району питною водою в переносну тару](#)

08.04.2025

Повідомляємо, що громадське обговорення щодо нового будівництва свердловини з водорозбірною колонкою в с. Яхнівка Ніжинського району Чернігівської області триватиме 12 робочих днів з 08.04.2025 року по 23.04.2025 року включно.

[Повідомлення про планову діяльність, яка підлягає оцінці впливу на довкілля щодо нового будівництва свердловини з водозабірною колонкою в с. Яхнівка Ніжинського району Чернігівської області](#)

08.04.2025

Повідомляємо, що громадське обговорення планової діяльності щодо нового будівництва свердловини з водорозбірною колонкою в с. Галиця Ніжинського району Чернігівської області триватиме 12 робочих днів з 08.04.2025 по 23.04.2025 включно.

[Повідомлення про планову діяльність, яка підлягає оцінці впливу на довкілля щодо нового будівництва свердловини з водозабірною колонкою в с. Галиця Ніжинського району Чернігівської області](#)

31.03.2025

Комунальне підприємство «Ніжинське управління водопровідно-каналізаційного господарства» отримало висновок з оцінки впливу на довкілля щодо планованої діяльності «Видобування питних підземних вод на ділянках «Червонокозача», «Червона Гребля», «Прогрес», «Військова частина-2750», «Круча» Ніжинського 2 родовища, на яких розташовані водозабори КП «Ніжинське управління водопровідно-каналізаційного господарства» від 31.03.2025, № 110-6584, виданий Департаментом екології та природних ресурсів



Шановні громадяни!

З метою недопущення терористичних актів, диверсій та інших надзвичайних подій просимо Вас бути пильними!



Якщо у Ваше поле зору потрапили особи, які проявляють незрозумілий підвищений інтерес до об'єктів життєзабезпечення міста та його інфраструктури, поведінка яких у громадських місцях викликає насторогу, а також залишені без нагляду підозрілі предмети, просимо

Скріншот розміщення повідомлення про плановану діяльність на офіційному сайті Лосинівської селищної ради Ніжинського району Чернігівської області у розділі «Громадські обговорення»

losynivska-gromada.gov.ua/news/1742464956/

Лосинівська територіальна громада
Чернігівська область, Ніжинський район


ГОЛОВНА НОВИНИ КОНТАКТИ КАРТКА ГРОМАДИ ОГолошення

Голова громади
Селищна рада >
Старостинські округи >
Виконавчий комітет >
Паспорт громади
Нормативні документи >
Плани роботи селищної ради >
Дорадчі органи >
Громадські обговорення >
Статuti
Відділ освіти, сім'ї, молоді та спорту >

» Громадські обговорення » Громадські обговорення проекту Стратегії » ПОВІДОМЛЕННЯ

ПОВІДОМЛЕННЯ

Дата: 20.03.2025 11:55 Кількість переглядів: 70



[ПОВІДОМЛЕННЯ про плановану діяльність, яка підлягає оцінці впливу на довкілля \(ОВД Яхнівка\)](#)
[ПОВІДОМЛЕННЯ про планову діяльність, яка підлягає оцінці впливу на довкілля \(ОВД Галиця\)](#)

(дата офіційного опублікування в Єдиному реєстрі з оцінки впливу на довкілля (автоматично генерується програмними засобами ведення Єдиного реєстру з оцінки впливу на довкілля не зазначається суб'єктом господарювання)

Реєстраційний номер 12346

(реєстраційний номер справи про оцінку впливу на довкілля планованої діяльності (автоматично генерується програмними засобами ведення Єдиного реєстру з оцінки впливу на довкілля, для паперової версії зазначається суб'єктом господарювання)

ПОВІДОМЛЕННЯ

про плановану діяльність, яка підлягає оцінці впливу на довкілля

ЛОСИНІВСЬКА СЕЛИЩНА РАДА НІЖИНСЬКОГО РАЙОНУ ЧЕРНІГІВСЬКОЇ ОБЛАСТІ 04412461

(повне найменування юридичної особи, код згідно з ЄДРПОУ або прізвище, ім'я та по батькові фізичної особи - підприємця, ідентифікаційний код або серія та номер паспорта (для фізичних осіб, які через свої релігійні переконання відмовляються від прийняття реєстраційного номера облікової картки платника податків та офіційно повідомили про це відповідному контролюючому органу і мають відмітку у паспорті)

інформує про намір провадити плановану діяльність та оцінку її впливу на довкілля.

1. Інформація про суб'єкта господарювання.

Україна, 16663, Чернігівська обл., Ніжинський р-н, селище міського типу Лосинівка, ВУЛИЦЯ ШЕВЧЕНКА, будинок 2 Тел: 380677815123

(місцезнаходження юридичної особи або місце провадження діяльності фізичної особи - підприємця (поштовий індекс, адреса), контактний номер телефону)

2. Планована діяльність, її характеристика, технічні альтернативи.

Планована діяльність, її характеристика.

«Нове будівництво свердловини з водорозбірною колонкою в с. Галиця Ніжинського району Чернігівської області», замовник Лосинівська селищна рада, тел. 0463161237: Планова діяльність

29 липня 2025 року

Селище Лосинівка, вул.Шевченка, 2 (приміщення Лосинівської селищної ради). Начальник відділу ЖКГ, благоустрою, архітектури, містобудування, розвитку інфраструктури та земельних відносин Лосинівської селищної ради Литовченко А.П.



Додаток 3
до Порядку передачі документації
для надання висновку з оцінки
впливу на довкілля та
фінансування оцінки впливу на
довкілля

Дата:

(дата офіційного опублікування в Єдиному
реєстрі з оцінки впливу на довкілля
(автоматично генерується програмними
засобами ведення Реєстру, не зазначається
суб'єктом господарювання)

Реєстраційний номер 12346

(реєстраційний номер справи про оцінку
впливу на довкілля планованої діяльності)

ОГОЛОШЕННЯ

**про початок громадського обговорення звіту
з оцінки впливу на довкілля**

Повідомляємо про початок громадського обговорення звіту з оцінки впливу на довкілля планованої діяльності, зазначеної у пункті 1 цього оголошення, з метою виявлення, збирання та врахування зауважень і пропозицій громадськості до планованої діяльності.

1. Планована діяльність

«Нове будівництво свердловини з водорозбірною колонкою в с. Галиця Ніжинського району Чернігівської області», замовник Лосинівська селищна рада, тел. 0463161237; Планова діяльність передбачає будівництво артезіанської свердловини в селі Галиця Ніжинського району Чернігівської області для забезпечення населення с. Галиця Ніжинського району питною водою в переносну тару. Майданчик, відведений під будівництво свердловини, розташований в селі Галиця, по вулиці Центральна, неподалік школи. Водозабірні свердловини передбачається глибиною 140 м на водоносний горизонт відкладів бучацької серії еоцену. Проектна потужність свердловини 10 м³/год.

(загальні технічні характеристики, у тому числі параметри планованої діяльності

(потужність, довжина, площа, обсяг виробництва тощо), місце провадження планованої діяльності)

2. Суб'єкт господарювання

ЛОСИНІВСЬКА СЕЛИЩНА РАДА НІЖИНСЬКОГО РАЙОНУ ЧЕРНІГІВСЬКОЇ
ОБЛАСТІ 04412461

(повне найменування юридичної особи, код згідно з ЄДРПОУ або прізвище, ім'я та по батькові фізичної особи - підприємця,
ідентифікаційний код або серія та номер паспорта (для фізичних осіб, які через свої релігійні переконання відмовляються від прийняття



29 липня 2025 року

Село Галиця, вул. Петрівська, 6 (приміщення Галицького старостинського округу). Начальник відділу ЖКГ, благоустрою, архітектури, містобудування, розвитку інфраструктури та земельних відносин Лосинівської селищної ради Литовченко А.П.

Додаток 3
до Порядку передачі документації
для надання висновку з оцінки
впливу на довкілля та
фінансування оцінки впливу на
довкілля

Дата:
(дата офіційного опублікування в Єдиному
реєстрі з оцінки впливу на довкілля
(автоматично генерується програмними
засобами ведення Реєстру, не зазначається
суб'єктом господарювання)

Реєстраційний номер 12346
(реєстраційний номер справи про оцінку
впливу на довкілля планованої діяльності)

ОГОЛОШЕННЯ

про початок громадського обговорення звіту

з оцінки впливу на довкілля

Повідомляємо про початок громадського обговорення звіту з оцінки впливу на довкілля планованої діяльності, зазначеної у пункті 1 цього оголошення, з метою виявлення, збирання та врахування зауважень і пропозицій громадськості до планованої діяльності.

1. Планована діяльність


«Нове будівництво свердловини з водорозбірною колонкою в с. Галиця Ніжинського району Чернігівської області», замовник Лосинівська селищна рада, тел. 0463161237. Планова діяльність передбачає будівництво артезіанської свердловини в селі Галиця Ніжинського району Чернігівської області для забезпечення населення с. Галиця Ніжинського району питною водою в переносну тару. Майданчик відведений під будівництво свердловини, розташований в селі Галиця, по вулиці Центральна, неподалік школи. Водозабірна свердловина передбачається глибиною 140 м на водоносний горизонт відкладів бучацької серії еоцену. Проектна потужність свердловини 10 м³/год.

(загальні технічні характеристики, у тому числі параметри планованої діяльності (потужність, довжина, площа, обсяг виробництва тощо), місце провадження планованої діяльності)

2. Суб'єкт господарювання

ЛОСИНІВСЬКА СЕЛИЩНА РАДА НІЖИНСЬКОГО РАЙОНУ ЧЕРНІГІВСЬКОЇ
ОБЛАСТІ 04412461

(повне найменування юридичної особи, яка згідно з ЄДРПОУ або присвоєно їй її та по батькові фізичної особи - підприємця, ідентифікаційний код або номер ЄА номер паспорта (для фізичних осіб, які через свої ролі і функції відповідають за підписанням)





29 липня 2025 року

Село Галиця, вул. Центральна, 21Ж (приміщення контори СПОП «Ксена»)
Начальник відділу ЖКГ, благоустрою, архітектури, містобудування, розвитку
інфраструктури та земельних відносин Лосинівської селищної ради
Литовченко А.П.



Додаток 3
до Порядку передачі документації
для надання висновку з оцінки
впливу на довкілля та
фінансування оцінки впливу на
довкілля

Дата:

(дата офіційного опублікування в Єдиному
реєстрі з оцінки впливу на довкілля
(автоматично генерується програмними
засобами ведення Реєстру, не зазначається
суб'єктом господарювання)

Реєстраційний номер 12346
(реєстраційний номер справи про оцінку
впливу на довкілля планованої діяльності)

ОГОЛОШЕННЯ
про початок громадського обговорення звіту
з оцінки впливу на довкілля

Повідомляємо про початок громадського обговорення звіту з оцінки впливу на довкілля планованої діяльності, зазначеної у пункті 1 цього оголошення, з метою виявлення, збирання та врахування зауважень і пропозицій громадськості до планованої діяльності.

1. Планована діяльність

«Нове будівництво свердловини з водорозбірною колонкою в с. Галиця Ніжинського району Чернігівської області», замовник Лосинівська селищна рада, тел. 0463161237. Планова діяльність передбачає будівництво артезіанської свердловини в селі Галиця Ніжинського району Чернігівської області для забезпечення населення с. Галиця Ніжинського району питною водою в переносну тару. Майданчик, відведений під будівництво свердловини, розташований в селі Галиця, по вулиці Центральна, неподалік школи. Водозабірна свердловина передбачається глибиною 140 м на водоносний горизонт відкладів бучацької серії еоцену. Проектна потужність свердловини 10 м³/год.

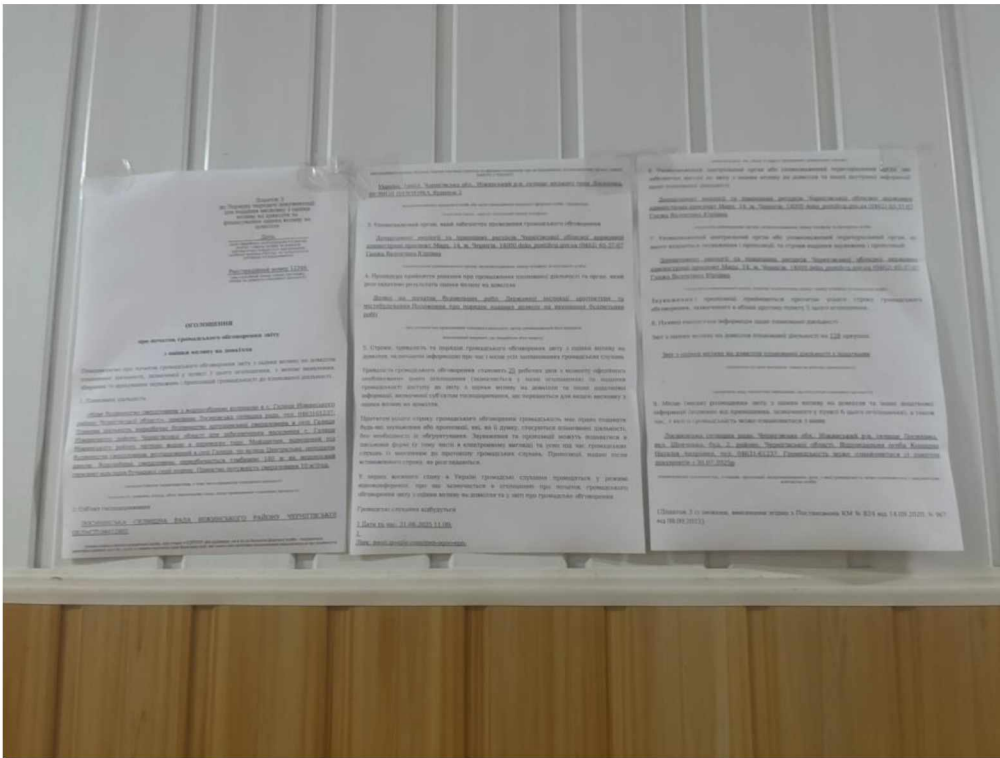
(загальні технічні характеристики, у тому числі параметри планованої діяльності

потужність, довжина, площа, обсяг виробництва тощо), місце провадження планованої діяльності

2. Суб'єкт господарювання

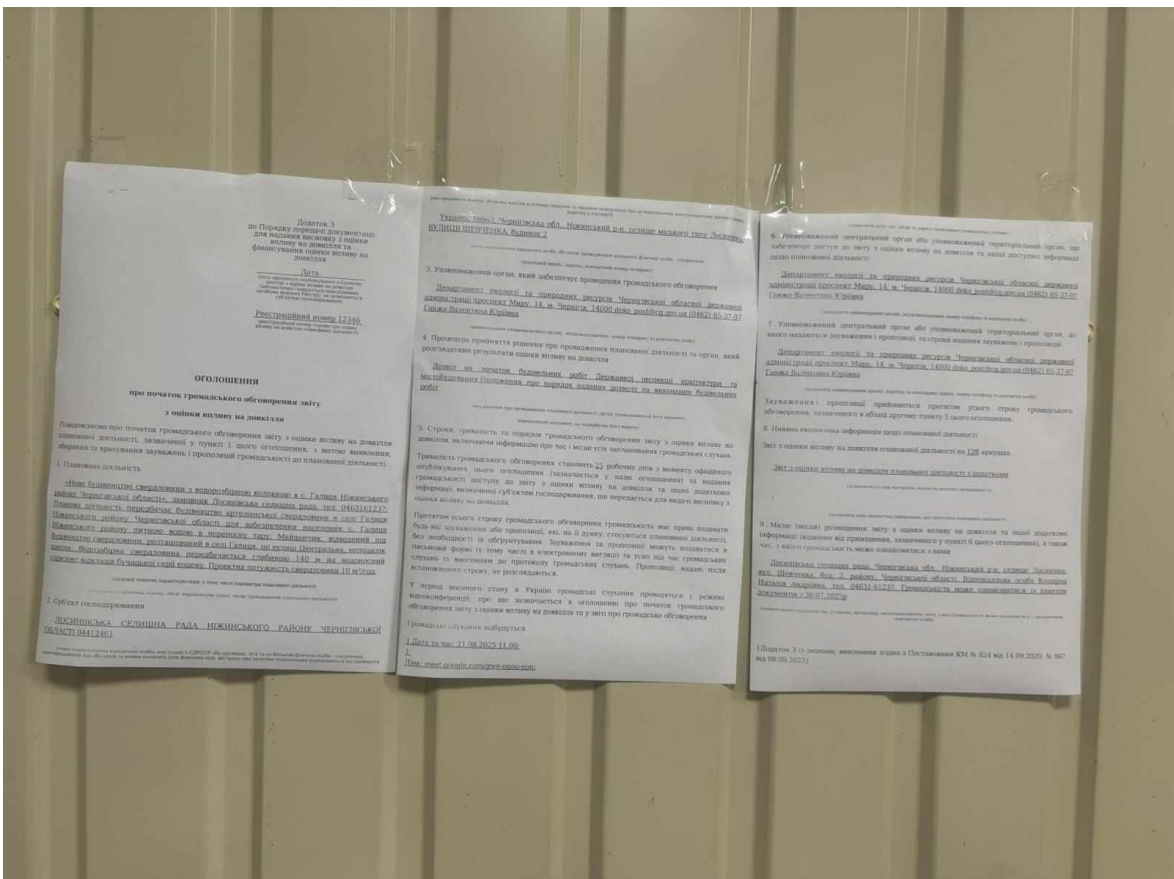
ЛОСИНІВСЬКА СЕЛИЩНА РАДА НІЖИНСЬКОГО РАЙОНУ ЧЕРНІГІВСЬКОЇ
ОБЛАСТІ 04412461

(повне найменування юридичної особи, яка згідно з ЄДРПОУ або приватиз. ім'я та по батьку фізичної особи - підприємця, ідентифікаційний код або ідент. та номер паспорту (для фізичних осіб, які через свої релігійні переконання відмовляються від прийняття



29 липня 2025 року

Село Галиця, вул. Петрівська, ба (продуктовий магазин). Начальник відділу ЖКГ, благоустрою, архітектури, містобудування, розвитку інфраструктури та земельних відносин Лосинівської селищної ради Литовченко А.П.



Додаток 3
до Порядку передачі документації
для надання висновку з оцінки
впливу на довкілля та
фінансування оцінки впливу на
довкілля

Дата:

(дата офіційного опублікування в Єдиному
реєстрі з оцінки впливу на довкілля
(автоматично генерується програмними
засобами ведення Реєстру, не зазначається
суб'єктом господарювання)

Реєстраційний номер 12346

(реєстраційний номер справи про оцінку
впливу на довкілля планованої діяльності)

ОГОЛОШЕННЯ

про початок громадського обговорення звіту

з оцінки впливу на довкілля

Повідомляємо про початок громадського обговорення звіту з оцінки впливу на довкілля планованої діяльності, зазначеної у пункті 1 цього оголошення, з метою виявлення, збирання та врахування зауважень і пропозицій громадськості до планованої діяльності.

1. Планована діяльність

«Нове будівництво свердловини з водорозбірною колонкою в с. Галиця Ніжинського району Чернігівської області», замовник Лосинівська селищна рада, тел. 0463161237. Планова діяльність передбачає будівництво артезіанської свердловини в селі Галиця Ніжинського району Чернігівської області для забезпечення населення с. Галиця Ніжинського району питною водою в переносну тару. Майданчик, відведений під будівництво свердловини, розташований в селі Галиця, по вулиці Центральна, неподалік школи. Водозабірна свердловина передбачається глибиною 140 м на водоносний горизонт відкладів бучацької серії еоцену. Проектна потужність свердловини 10 м³/год.

(загальні технічні характеристики, у тому числі параметри планованої діяльності

(тип умовність, довжина, площа, обсяг виробництва тощо), місце проведення планованої діяльності)


2. Суб'єкт господарювання

ЛОСИНІВСЬКА СЕЛИЩНА РАДА НІЖИНСЬКОГО РАЙОНУ ЧЕРНІГІВСЬКОЇ
ОБЛАСТІ 04412461

(повне найменування юридичної особи, код згідно з ЄДРПОУ або прізвище, ім'я та по батькові фізичної особи - підприємця,
ідентифікаційний код або серія та номер паспорта (для фізичних осіб, які через свої релігійні переконання відмовляються від прийняття

Скріншот розміщення оголошення про плановану діяльність на офіційному сайті Ніжинської районної державної адміністрації у розділі «Інформація, що має громадсько-суспільний інтерес»

neadm.cg.gov.ua/index.php?id=26499&tp=1

 **НІЖИНСЬКА РАЙОННА ДЕРЖАВНА АДМІНІСТРАЦІЯ**
ЧЕРНІГІВСЬКОЇ ОБЛАСТІ

Людям із порушенням зору

Нормативні документи Ніжинської РВА | Контактна інформація | Електронна пошта | Герої не вмирають | Захисникам України

за участю Google

Гід з державних послуг

твій путівник у світі держпослуг

- Портрет району
- Офіційна інформація
- Органи влади
- Охорона здоров'я
- Доступ до публічної інформації
- Державна політика у сфері утвердження української національної та громадянської ідентичності
- Економіка
- Інформація, що має громадсько-суспільний інтерес
- Громадські організації
- Відкриті дані
- Архівний відділ
- Звернення громадян

Інформація, що має громадсько-суспільний інтерес

Про діяльність, яка підлягає оцінці впливу на довкілля

19 листопада 2018

19.08.2025

[Повідомлення про планову діяльність, яка підлягає оцінці впливу на довкілля АТ "УКРТРАНСГАЗ"](#)

Товариство з обмеженою відповідальністю «АСТ АГРО» отримало висновок з оцінки впливу на довкілля щодо планованої діяльності «Розміщення складу паливо-мастильних матеріалів (далі склад ПММ) для прийому, зберігання і видачі палива (дизельне паливо, бензин) за адресою: 17459 Чернігівська обл., Ніжинський район, с. Вишневе, вул. І. Мазепи 35б.» від 11.08.2025 № 120-9679, виданий Департаментом екології та природних ресурсів Чернігівської обласної державної адміністрації, справа в Єдиному реєстрі з оцінки впливу на довкілля № 9679

[Оголошення про початок громадського обговорення звіту з оцінки впливу на довкілля "Видобування питних підземних вод на ділянці Бахмацького - 1 родовища, де розташовані водозабори КП "БАХМАЧ-ВОДСЕРВІС"](#)

15.08.2025

ПрАТ «Ніжинський жиркомбінат» отримало висновок з оцінки впливу на довкілля щодо планованої діяльності «Реконструкція комплексу нежитлових будівель з допоміжними будівлями та спорудами на території ПрАТ «Ніжинський жиркомбінат» за адресою: Чернігівська

Останні документи

- 13-08-2025
Про внесення змін до показників районного бюджету Ніжинського району на 2025 рік
- 11-08-2025
Про припинення функціонування прийомної сім'ї та
- 11-08-2025
Про припинення функціонування прийомної сім'ї
- 11-08-2025
Про припинення функціонування прийомної сім'ї
- 11-08-2025
Про припинення функціонування прийомної сім'ї та

Анонси

- 04-08-2025
Грантовий дайджест "Будь в курсі подій - дій" на серпень 2025 року
- 28-07-2025
01.08.2025 року з 10.00 до 12.00 відбудеться прямиий телефонний зв'язок

- Місцеві вибори
- Протидія торгівлі людьми
- Актуальна інформація
- Вакансії
- СБУ інформує
- Відділ юридичного забезпечення та звернень громадян інформує
- Реформа ЖКГ, енергоефективність
- Гранти міжнародної технічної допомоги
- Я маю право
- Податкова інформує
- Відділ ведення Державного реєстру виборців інформує
- Європейська інтеграція
- Протидія домашньому насильству
- Консультації з громадськістю
- Міграційна служба повідомляє
- Містобудівна документація
- Ніжинщина туристична
- Очищення влади

впливу на довкілля № 9679.

01.08.2025

Повідомляємо, що громадське обговорення звіту з оцінки впливу на довкілля щодо планової діяльності «Нове будівництво свердловини з водорозбірною колонкою в с. Галиця Ніжинського району Чернігівської області» триватиме 25 робочих днів з 01.08.2025 по 04.09.2025 включно.

[Оголошення про початок громадського обговорення звіту з оцінки впливу на довкілля щодо планової діяльності "Нове будівництво свердловини з водозабірною колонкою в с. Галиця Ніжинського району Чернігівської області"](#)

25.07.2025

Повідомляємо, що Бобровицька міська рада Чернігівської області отримала висновок з оцінки впливу на довкілля щодо планової діяльності "Нове будівництво свердловини з водозабірною колонкою в с.Марківці Ніжинського району Чернігівської області" від 25.07.2025 № 119-12514, виданий департаментом екології та природних ресурсів Чернігівської обласної державної адміністрації, справа в Єдиному реєстрі з оцінки впливу на довкілля №12514.


25.07.2025

Повідомляємо, що громадське обговорення звіту з оцінки впливу на довкілля щодо планової діяльності «Нове будівництво свердловини з водозабірною колонкою в с.Яхнівка Ніжинського району Чернігівської області» триватиме 25 робочих днів з 25.07.2025 по 28.08.2025 включно.

[Оголошення про початок громадського обговорення звіту з оцінки впливу на довкілля щодо планової діяльності "Нове будівництво свердловини з водозабірною колонкою в с. Яхнівка Ніжинського району Чернігівської області"](#)

Ніжинська районна державна адміністрація ОГОЛОШУЄ прийом документів на отримання нетелей сільськими багатодітними родинами району, які виховують 5 і більше дітей, відповідно до розпорядження голови райдержадміністрації від 19 липня 2021 року №180 «Про створення комісії для прийняття рішення щодо визначення сільських багатодітних сімей, які мають право на отримання нетелей, закуплених за кошти обласного бюджету».

Фотогалерея пуста



Дата:

(дата офіційного опублікування в Єдиному реєстрі з оцінки впливу на довкілля (автоматично генерується програмними засобами ведення Реєстру, не зазначається суб'єктом господарювання)

Реєстраційний номер 12346

(реєстраційний номер справи про оцінку впливу на довкілля планованої діяльності)

ОГОЛОШЕННЯ

про початок громадського обговорення звіту

з оцінки впливу на довкілля


Повідомляємо про початок громадського обговорення звіту з оцінки впливу на довкілля планованої діяльності, зазначеної у пункті 1 цього оголошення, з метою виявлення, збирання та врахування зауважень і пропозицій громадськості до планованої діяльності.

1. Планована діяльність

«Нове будівництво свердловини з водорозбірною колонкою в с. Галиця Ніжинського району Чернігівської області», замовник Лосинівська селищна рада, тел. 0463161237; Планова діяльність передбачає будівництво артезіанської свердловини в селі Галиця Ніжинського району Чернігівської області для забезпечення населення с. Галиця Ніжинського району питною водою в переносну тару. Майданчик, відведений під будівництво свердловини, розташований в селі Галиця, по вулиці Центральна, неподалік школи. Водозабірна свердловина передбачається глибиною 140 м на водоносний

Скріншот розміщення оголошення про плановану діяльність на офіційному сайті Лосинівської селищної ради Ніжинського району Чернігівської області у розділі «Громадські обговорення»

→ ↻ 🌐 losynivska-gromada.gov.ua/news/1753689061/



Лосинівська територіальна громада

Чернігівська область, Ніжинський район

📡 📺 📘 🏠

ГОЛОВНА НОВИНИ КОНТАКТИ КАРТКА ГРОМАДИ ОГОЛОШЕННЯ

Голова громади

Селищна рада >

Старостинські округи >

Виконавчий комітет >

Паспорт громади

Нормативні документи >

Плани роботи селищної ради >

Дорадчі органи >

Громадські обговорення >

Статuti

Відділ освіти, сім'ї, молоді та спорту >

🏠 » [Громадські обговорення](#) » Оголошення про початок громадського обговорення звіту з оцінки впливу на довкілля

Оголошення про початок громадського обговорення звіту з оцінки впливу на довкілля

Дата: 28.07.2025 10:32 Кількість переглядів: 26

[f](#) [t](#) [e](#)

ОГОЛОШЕННЯ про початок громадських обговорень

Додаток 3
до Порядку передачі документації
для надання висновку з оцінки
впливу на довкілля та
фінансування оцінки впливу на
довкілля

Дата:

(дата офіційного опублікування в Єдиному реєстрі з оцінки впливу на довкілля (автоматично генерується програмними засобами ведення Реєстру, незначається суб'єктом господарювання)

Реєстраційний номер 12346

(реєстраційний номер справи про оцінку впливу на довкілля планованої діяльності)

ОГОЛОШЕННЯ

про початок громадського обговорення звіту з оцінки впливу на довкілля

Повідомляємо про початок громадського обговорення звіту з оцінки впливу на довкілля планованої діяльності, зазначеної у пункті 1 цього оголошення, з метою виявлення, збирання та врахування зауважень і пропозицій громадськості до планованої діяльності.

1. Планована діяльність

«Нове будівництво свердловини з водорозбірною колонкою в с. Галиця Ніжинського району Чернігівської області», замовник Лосинівська селищна рада, тел. 0463161237: Планова діяльність передбачає будівництво артезіанської свердловини в селі Галиця Ніжинського району Чернігівської області для забезпечення населення с. Галиця

АКТ

про неявку представників громадськості на громадські слухання щодо планованої діяльності

«Нове будівництво свердловини з водорозбірною колонкою в селі Галиця
Ніжинського району Чернігівської області»

(вид планованої діяльності)

(реєстраційна справа у Єдиному реєстрі з оцінки впливу на довкілля № 12346)
у режимі відеоконференції
(місце проведення громадських слухань)

від 21 серпня 2025 року об 11:00

На виконання вимог статті 7 Закону України «Про оцінку впливу на довкілля» з метою виявлення, збирання та врахування зауважень і пропозицій громадськості до планованої діяльності проведено громадські слухання щодо нового будівництва свердловини з водорозбірною колонкою в с. Галиця Ніжинського району Чернігівської області, номер справи у Єдиному реєстрі з оцінки впливу на довкілля 12346.

Відповідно до пункту 2² статті 17 Закону України «Про оцінку впливу на довкілля» громадські слухання проведено у режимі відеоконференції.

Організатор громадських слухань – Департамент екології та природних ресурсів Чернігівської обласної державної адміністрації, головуючий – Катерина Сердюк, головний спеціаліст відділу оцінки впливу на довкілля управління природних ресурсів та оцінки впливу на довкілля Департаменту екології та природних ресурсів Чернігівської облдержадміністрації.

До громадських слухань приєдналися представники Лосинівської селищної ради, яка є замовником планованої діяльності: Литовченко Анатолій – начальник відділу житлово-комунального господарства, благоустрою, архітектури, містобудування, розвитку інфраструктури та земельних відносин Лосинівської селищної ради, Галета Ольга – представник ФОП Котельчук А.Л. (розробник Звіту з оцінки впливу на довкілля).

Представники громадськості до проведення громадських слухань в режимі відеоконференції не приєдналися.

Відповідно до пункту 23 Порядку проведення громадських слухань у процесі оцінки впливу на довкілля, затвердженого постановою Кабінету міністрів України від 13 грудня 2017 року № 989, громадські слухання вважаються такими, що відбулися.

Головуючий


(підпис)

Катерина СЕРДЮК
(ім'я, прізвище)



УКРАЇНСЬКЕ ТОВАРИСТВО ОХОРОНИ ПРИРОДИ

ЧЕРНІГІВСЬКА ОБЛАСНА ОРГАНІЗАЦІЯ
ПРЕЗИДІЯ ОБЛАСНОЇ ОРГАНІЗАЦІЇ

14 000, Україна, Чернігівська обл., м. Чернігів, вул. Василя Стуса, 14
тел. 38 0977216852

e-mail: s_pototska@ukr.net

03.09.2025 р. № 03.09.25

На № _____ від _____

Директору Департаменту екології та природних
ресурсів Чернігівської ОДА
Лосю Олександрю Васильовичу

Відділ оцінки впливу на довкілля

Голова ГО «Чернігівська Обласна Організація
Українського Товариства Охорони Природи»
Світлана ПОТОЦЬКА

ПРОПОЗИЦІЇ

щодо звіту з ОВД проєкту

«НОВЕ БУДІВНИЦТВО СВЕРДЛОВИНИ З ВОДОРОЗБІРНОЮ КОЛОНКОЮ С.
ГАЛИЦЯ НИЖИНСЬКОГО РАЙОНУ ЧЕРНІГІВСЬКОЇ ОБЛАСТІ»

№ 12346 в Реєстрі з ОВД

Згідно з ст. 7 ч. 6 Закону України «Про оцінку впливу на довкілля», тривалість громадського обговорення становить 25 робочих днів з моменту офіційного опублікування оголошення та надання громадськості доступу до звіту з оцінки впливу на довкілля та іншої додаткової інформації, визначеної суб'єктом господарювання, що передається для видачі висновку з оцінки впливу на довкілля.

Протягом усього строку громадського обговорення громадськість має право подавати будь-які зауваження або пропозиції, які, на її думку, стосуються планованої діяльності, без необхідності їх обґрунтування.

Керуючись вищенаведеним, вважаємо за необхідне надати пропозиції та зауваження щодо Звіту з ОВД проєкту «Нове будівництво свердловини з водорозбірною колонкою в с. Галиця Ніжинського району Чернігівської області».

Звіт розміщений в Єдиному реєстрі з ОВД під № 12346.

Нагадуємо, що згідно з нормами Закону України «Про оцінку впливу на довкілля», у разі невказання у Звіті запитуваних нами даних, Розробник зобов'язаний по кожному пункту (4 (чотири) пункти) запитуваної інформації детально аргументувати причини такого невказання.

Пропонуємо опрацювати та вказати у Звіті з ОВД наступну інформацію:

1. Сторінка 8 Звіту згадується «Тваринний світ представлений міськими видами тварин». Потребує уточнення, оскільки територія, що розглядається розташовується у межах сільської місцевості. Доцільно навести цей перелік.

2. Потребує актуалізації інформації «Природно-заповідний фонд Чернігівської області налічує 681 об'єктів природно-заповідного фонду загальною площею 263316,573 гектарів, що становить 7,9% від площі області.» станом на 01.01.2025.

3. Пропонуємо розглянути пропозицію щодо встановлення автономного освітлення (наприклад, сонячного), для безпечного користування у темний час доби.

4. Пропонуємо передбачити встановлення тимчасових шумозахисних екранів у зоні буріння через близькість дитячих закладів.

Голова ГО «Чернігівська Обласна Організація
Українського Товариства Охорони Природи»



Світлана ПОТОЦЬКА



№01-0409 від 04.09.2025р.

Голові ГО "Чернігівська обласна організація
Українського Товариства Охорони Природи"
Світлані Потоцькій

Департаменту екології та природних ресурсів
Чернігівської обласної державної адміністрації

Надаємо відповіді на зауваження та пропозиції, надані головою ГО "Чернігівська обласна організація Українського Товариства Охорони Природи" Потоцькою Світланою під час громадських обговорень планованої діяльності **«Нове будівництво свердловини з водорозбірною колонкою в с. Галиця Ніжинського району Чернігівської області»**, номер справи в єдиному реєстрі №12346.

1. Сторінка 8 Звіту згадується «Тваринний світ представлений міськими видами тварин», потребує уточнення, оскільки територія, що розглядається розташовується у межах сільської місцевості. Доцільно навести цей перелік.

Відповідь: Тваринний світ детально розкрит в Звіті в п.3.1.3. Рослинний і тваринний світ.

2. Потребує актуалізації інформація «Природно-заповідний фонд Чернігівської області налічує 681 об'єктів природно-заповідного фонду загальною площею 263316,573 гектарів, що становить 7,9% від площі області.» станом на 01.01.2025.

Відповідь: В Звіті відредаговано дану інформацію, а саме: «Природно-заповідний фонд Чернігівської області налічує 682 об'єктів природно-заповідного фонду загальною площею 263675,7330 гектарів.»

3. Пропонуємо розглянути пропозицію щодо встановлення автономного освітлення (наприклад, сонячного), для безпечного користування у темний час доби.

Відповідь: В с. Галиця по вул. Центральна, де передбачається розміщення свердловини, наявне вуличне освітлення, один з ліхтарів розтанований біля бювету, це видно на додатку 1 – Генеральний план.

4. Пропонуємо передбачити встановлення тимчасових шумозахисних екранів у зоні буріння через близькість дитячих закладів.

Відповідь: За результатами розрахунків в період виконання робіт із застосуванням в максимально напружену зміну будівельної техніки, очікуваний сумарний максимальний рівень звуку на межі житлової забудови не перевищуватиме встановлених нормативних значень для денного часу доби. Житлова забудова знаходиться на відстані 50м. Будівлі школи знаходяться від місця розташування свердловини на відстані 80м. В встановленні шумозахисних екранів не має потреби.

ФОП Котельчук А.Л.

