



**ЧЕРНІГІВСЬКА ОБЛАСНА ДЕРЖАВНА АДМІНІСТРАЦІЯ
ДЕПАРТАМЕНТ ЕКОЛОГІЇ ТА ПРИРОДНИХ РЕСУРСІВ**

пр-т Миру, 14, м. Чернігів, 14000, тел./факс (0462) 67-48-72,
E-mail: deko_post@cg.gov.ua, сайт: www.eco.cg.gov.ua, код згідно з ЄДРПОУ 38709568

Від _____ № _____

На № _____ від _____

Новобілоуська сільська рада
Чернігівського району
Чернігівської області
код ЄДРПОУ 04411898
вул. Свиридовського, будинок 54,
село Новий Білоус,
Чернігівський район,
Чернігівська область, 15501
(суб'єкт господарювання та його адреса)

14401

(реєстраційний № у Єдиному реєстрі з оцінки впливу на довкілля)

142-14401/2 від 19.03.2026

(номер і дата складення звіту про громадське обговорення)

**ЗВІТ ПРО ГРОМАДСЬКЕ ОБГОВОРЕННЯ
планованої діяльності
«Нове будівництво свердловини з водорозбірною колонкою в
с. Полуботки Чернігівського району Чернігівської області»**

(назва планованої діяльності)

На виконання Закону України «Про оцінку впливу на довкілля»
**Департамент екології та природних ресурсів Чернігівської обласної
державної адміністрації**

(уповноважений орган)

підготував звіт про громадське обговорення планованої діяльності, щодо якої здійснюється процедура оцінки впливу на довкілля відповідно до законодавства.

1. Відомості про оприлюднення документів про плановану діяльність уповноваженим органом на вебсайті Єдиного реєстру з оцінки впливу на довкілля:

1) повідомлення про плановану діяльність, яка підлягає оцінці впливу на довкілля, оприлюднено на вебсайті Єдиного реєстру з оцінки впливу на довкілля (далі – Реєстр) 30.12.2025;

2) оголошення про початок громадського обговорення звіту з оцінки впливу на довкілля оприлюднено у Реєстрі 02.02.2026;

3) звіт з оцінки впливу на довкілля (далі – звіт з ОВД) та інші документи, надані суб'єктом господарювання, оприлюднено у Реєстрі 02.02.2026.

4) інша додаткова інформація до звіту з ОВД оприлюднена у Реєстрі 09.03.2026.

2. Відомості про оприлюднення документів про плановану діяльність суб'єкта господарювання в друкованих засобах масової інформації та на дошках оголошень:

1) повідомлення про плановану діяльність розміщено 29.12.2025 у приміщенні адміністративної будівлі, розташованому за адресою: вул. Троїцька, 7, с. Новий Білоус (підтвердженням фактів оприлюднення є фотофіксації); на дошці оголошень, що розташована на перехресті вул. Свиридовського та вул. Троїцького с. Новий Білоус (підтвердженням фактів оприлюднення є фотофіксації); на дошці оголошень біля автозупинки, що розташована за адресою: вул. Полуботки Єреми, 4, с. Полуботки (підтвердженням фактів оприлюднення є фотофіксації); на будівлі фельдшерського пункту, що розташована за адресою: вул. Смирнова Павла, 4, с. Полуботки (підтвердженням факту оприлюднення є фотофіксації); на автозупинці, що розташована за адресою: вул. Смирнова Павла, 1, с. Полуботки (підтвердженням фактів оприлюднення є фотофіксації), а також на офіційних вебсайтах Новобілоуської сільської ради, Чернігівської районної державної адміністрації та Департаменту екології та природних ресурсів Чернігівської обласної державної адміністрації (далі – Департамент);

2) оголошення про початок громадського обговорення звіту з ОВД розміщено 29.01.2026 у приміщенні адміністративної будівлі, розташованому за адресою: вул. Троїцька, 7, с. Новий Білоус (підтвердженням фактів оприлюднення є фотофіксації); на дошці оголошень, що розташована на перехресті вул. Свиридовського та вул. Троїцького с. Новий Білоус (підтвердженням фактів оприлюднення є фотофіксації); на дошці оголошень біля автозупинки, що розташована за адресою: вул. Полуботки Єреми, 4, с. Полуботки (підтвердженням фактів оприлюднення є фотофіксації); на будівлі фельдшерського пункту, що розташована за адресою: вул. Смирнова Павла, 4, с. Полуботки (підтвердженням факту оприлюднення є фотофіксації); на автозупинці, що розташована за адресою: вул. Смирнова Павла, 1, с. Полуботки (підтвердженням фактів оприлюднення є фотофіксації), а також на офіційних вебсайтах Новобілоуської сільської ради, Чернігівської районної державної адміністрації та Департаменту.

3. Перелік матеріалів, наданий на розгляд, які розміщуються у місцях доступних для громадськості:

Звіт з ОВД та інша додаткова інформація

(звіт з оцінки впливу на довкілля, а також інші матеріали, надані на розгляд громадськості)

у приміщенні уповноваженого органу:

Департамент екології та природних ресурсів Чернігівської обласної

державної адміністрації за адресою: пр-т Миру, 14, м. Чернігів

(найменування органу, місце знаходження)

у приміщенні органу(ів) місцевого самоврядування відповідної(их) адміністративно-територіальної(их) одиниці (одиниць), що може(уть) зазнати впливу планованої діяльності:

Новобілоуська сільська рада

адреса: вул. Свиридовського, буд. 54, село Новий Білоус,

Чернігівський район, Чернігівська область

(найменування органу/органів, місце знаходження)

а також в інших загальнодоступних місцях, визначених суб'єктом господарювання (за наявності):

-

(адреса)

4. Кількість громадських слухань, проведених протягом строку громадського обговорення планованої діяльності 1 (у разі проведення):

Департаментом 19.02.2026 об 11.00 у режимі відеоконференції проведено громадські слухання щодо планованої діяльності «Нове будівництво свердловини з водорозбірною колонкою в с. Полуботки Чернігівського району Чернігівської області».

Оскільки представники громадськості не з'явилися, було складено акт про неявку представників громадськості на громадські слухання. Зазначений акт завантажено до Реєстру та розміщено на офіційному вебсайті Департаменту 19.02.2026.

*Примітка: відповідно до пункту 3 Порядку проведення громадських слухань у процесі оцінки впливу на довкілля, затвердженого Постановою Кабінету Міністрів України від 13 грудня 2017 р. № 989, зі змінами, внесеними згідно з Постановою Кабінету Міністрів України від 08.09.2023 № 967, у період воєнного стану в Україні громадські слухання проводяться в режимі відеоконференції.

5. Громадське обговорення планованої діяльності на всіх стадіях процедури оцінки впливу на довкілля:

громадське обговорення обсягу досліджень та рівня деталізації інформації, що підлягає включенню до звіту з ОВД, тривало 12 робочих днів від дня офіційного оприлюднення повідомлення про плановану діяльність, яка підлягає оцінці впливу на довкілля, та було розпочато 31.12.2025 і завершено 15.01.2026;

громадське обговорення звіту з ОВД розпочалося 03.02.2026, тривало 25 робочих днів та завершено 09.03.2026.

6. Перелік отриманих письмових зауважень і пропозицій, які надійшли від громадськості під час проведення громадського обговорення:

не надходило

Таблиця врахування наданих зауважень та пропозицій громадськості, отриманих протягом строку громадського обговорення (за наявності)


№ з/п	Прізвище, ім'я, по батькові (для фізичних осіб), а також найменування(для юридичних осіб) особи, що подає зауваження і пропозиції	Зміст зауваження чи пропозиції	Інформація про повне врахування, часткове врахування або обґрунтоване відхилення отриманих під час громадського обговорення зауважень та пропозицій
-	-	-	-

7. Опис процедури громадського обговорення із громадськістю інших держав у разі проведення транскордонної оцінки впливу на довкілля:
не здійснювалася.

Додатки:

усі докази оприлюднення та розміщення документів, надані суб'єктом господарювання згідно з пунктами 2,3;
матеріали відповідно до пункту 4.

Заступник начальника управління-начальник відділу оцінки впливу на довкілля управління природних ресурсів та оцінки впливу на довкілля
(керівник структурного підрозділу з оцінки впливу на довкілля уповноваженого органу)


(підпис)

Валентина ГАНЖА
(ініціали, прізвище)

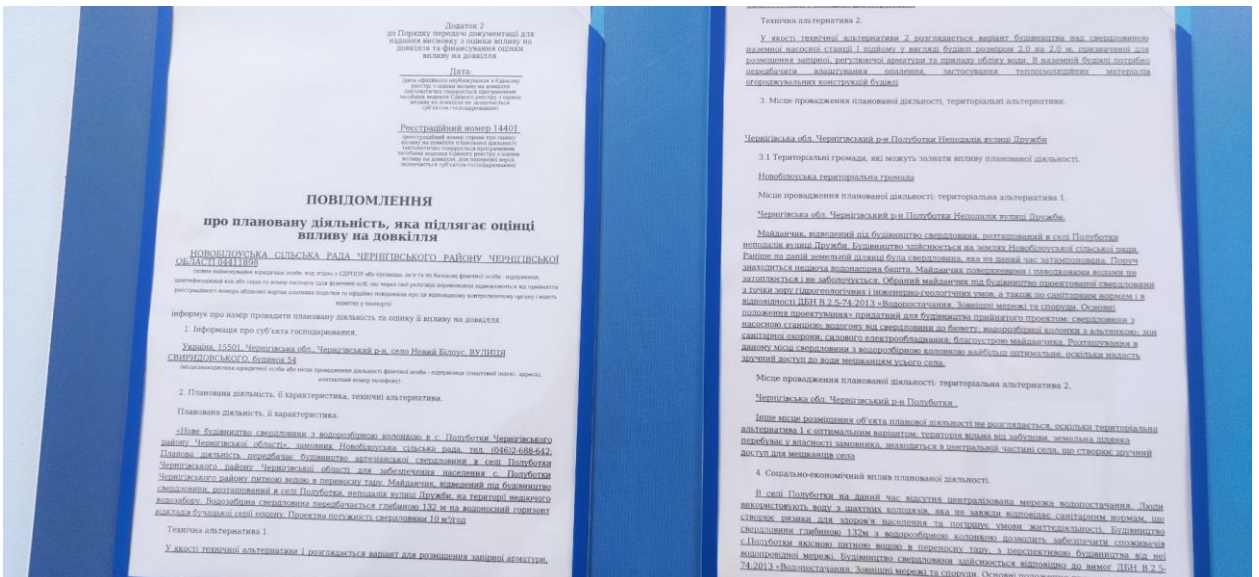


Директор Департаменту екології та природних ресурсів Чернігівської обласної державної адміністрації
(керівник уповноваженого територіального органу)


(підпис)

Олександр ЛОСЬ
(ініціали, прізвище)

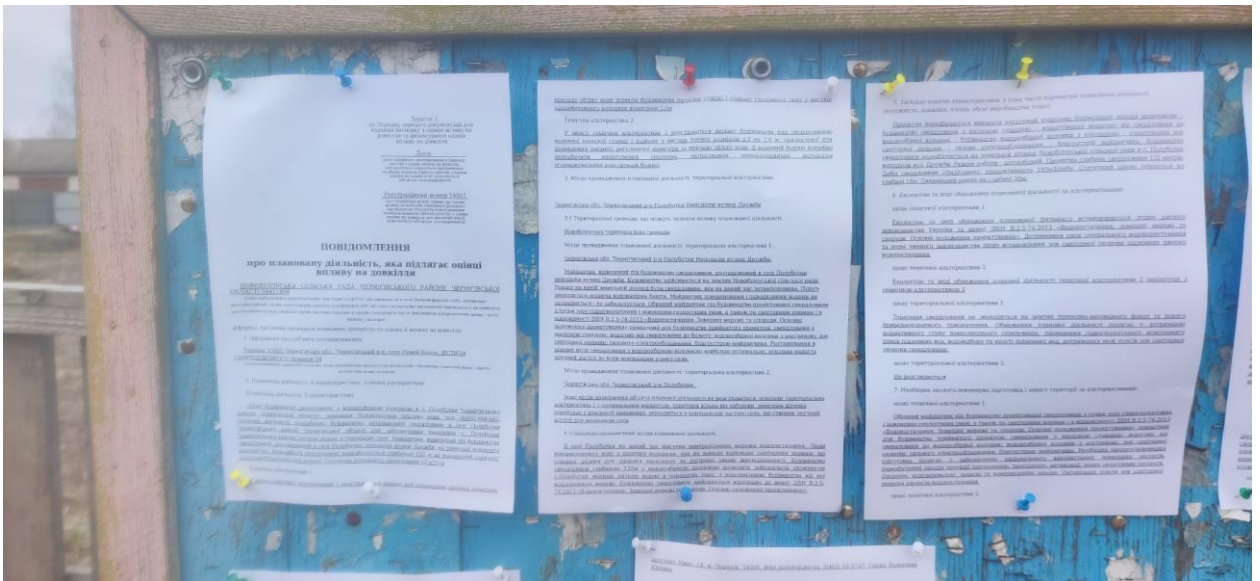
29.12. 2025. Начальник відділу земельних відносин, комунальної власності житлово-комунального господарства та благоустрою Апанасенко А.П.

с.Новий Білоус. вул.Троїцька 7.Адміністративна будівля



29.12. 2025. Начальник відділу земельних відносин, комунальної власності житлово-комунального господарства та благоустрою Апанасенко А.П.

с.Новий Білоус, дошка оголошень. Перехрестя вул.Свиридовського та Троїцька



29.12. 2025. Начальник відділу земельних відносин, комунальної власності житлово-комунального господарства та благоустрою Апанасенко А.П.

с.Полуботки, вул. Полуботка Єреми, 4. Дошка оголошень біля автозупинки.



Додаток 2
до Порядку передачі документації для
надання висновку з оцінки впливу на
довкілля та фінансування оцінки
впливу на довкілля

Дата:

(дата офіційного опублікування в Єдиному
реєстрі з оцінки впливу на довкілля
(автоматично генерується програмними
засобами ведення Єдиного реєстру з оцінки
впливу на довкілля не зазначається
суб'єктом господарювання)

Реєстраційний номер 14401

(реєстраційний номер справи про оцінку
впливу на довкілля планованої діяльності
(автоматично генерується програмними
засобами ведення Єдиного реєстру з оцінки
впливу на довкілля, для паперової версії
зазначається суб'єктом господарювання)

ПОВІДОМЛЕННЯ про плановану діяльність, яка підлягає оцінці впливу на довкілля

НОВОБІЛОУСЬКА СІЛЬСЬКА РАДА ЧЕРНІГІВСЬКОГО РАЙОНУ ЧЕРНІГІВСЬКОЇ
ОБЛАСТІ 04411898

(повне найменування юридичної особи, код згідно з ЄДРПОУ або прізвище, ім'я та по батькові фізичної особи - підприємця,
ідентифікаційний код або серія та номер паспорта (для фізичних осіб, які через свої релігійні переконання відмовляються від прийняття
реєстраційного номера облікової картки платника податків та офіційно повідомили про це відповідному контролюючому органу і мають
відмітку у паспорті)

інформує про намір провадити плановану діяльність та оцінку її впливу на довкілля.

1. Інформація про суб'єкта господарювання.

Україна, 15501, Чернігівська обл., Чернігівський р-н, село Новий Білоус, вулиця
СВИРИДОВСЬКОГО, будинок 54

(місцезнаходження юридичної особи або місце провадження діяльності фізичної особи - підприємця (поштовий індекс, адреса),
контактний номер телефону)

2. Планована діяльність, її характеристика, технічні альтернативи.

Планована діяльність, її характеристика.


«Нове будівництво свердловини з водорозбірною колонкою в с. Полуботки Чернігівського району Чернігівської області», замовник Новобілоуська сільська рада, тел. (046)2-688-6
Планова діяльність передбачає будівництво артезіанської свердловини в селі Полуботки Чернігівського району Чернігівської області для забезпечення населення с. Полуботки Чернігівського району питною водою в переносну тару. Майданчик, відведений під будівництво свердловини, розташований в селі Полуботки, неподалік вулиці Дружби, на території недіючого водозабору. Водозабірна свердловина передбачається глибиною 132 м на водоносний горизонт відкладів бучацької серії еоцену. Проектна потужність свердловини 10 м³/год

Технічна альтернатива 1.

У якості технічної альтернативи 1 розглядається варіант для розміщення запірної арматури

29.12. 2025. Начальник відділу земельних відносин, комунальної власності житлово-комунального господарства та благоустрою Апанасенко А.П.

с.Полуботки вул.Смирнова Павла 4 (ФП).



реєстраційний номер 14401
(реєстраційний номер справи про оцінку впливу на довкілля планованої діяльності (автоматично генерується програмними засобами ведення Єдиного реєстру з оцінки впливу на довкілля, для паперової версії зазначається суб'єктом господарювання)

ПОВІДОМЛЕННЯ

про плановану діяльність, яка підлягає оцінці впливу на довкілля

НОВОБІЛОУСЬКА СІЛЬСЬКА РАДА ЧЕРНІГІВСЬКОГО РАЙОНУ ЧЕРНІГІВСЬКОЇ ОБЛАСТІ 04411898

(повне найменування юридичної особи, код згідно з ЄДРПОУ або прізвище, ім'я та по батькові фізичної особи - підприємця, ідентифікаційний код або серія та номер паспорта (для фізичних осіб, які через свої релігійні переконання відмовляються від прийняття реєстраційного номера облікової картки платника податків та офіційно повідомили про це відповідному контролюючому органу і мають відмітку у паспорті)

інформує про намір провадити плановану діяльність та оцінку її впливу на довкілля.

1. Інформація про суб'єкта господарювання.

Україна, 15501, Чернігівська обл., Чернігівський р-н, село Новий Білоус, ВУЛИЦЯ СВЯТОМИРОСЬКОГО, будинок 54

(місцезнаходження юридичної особи або місце провадження діяльності фізичної особи - підприємця (поштовий індекс, адреса), контактний номер телефону)

2. Планована діяльність, її характеристика, технічні альтернативи.

Планована діяльність, її характеристика.

«Нове будівництво свердловини з водорозбірною колонкою в с. Полуботки Чернігівського району Чернігівської області», замовник Новобілоуська сільська рада, тел. (046)2-688-642; Планова діяльність передбачає будівництво артезіанської свердловини в селі Полуботки Чернігівського району Чернігівської області для забезпечення населення с. Полуботки Чернігівського району питною водою в переносну тару. Майданчик, відведений під будівництво свердловини, розташований в селі Полуботки, неподалік вулиці Дружин, на території невеличкого водозабору. Водозабірна свердловина передбачається глибиною 132 м на водосносний горизонт відкладів бучацької серії еопену. Проектна потужність свердловини 10 м³/год

Технічна альтернатива 1.

9. Належність планованої діяльності до першої чи другої категорії видів діяльності та об'єктів, які можуть мати значний вплив на довкілля та підлягають оцінці впливу на довкілля (зазначити відповідний пункт і частину статті 3 Закону України "Про оцінку впливу на довкілля").

Друга категорія

1 Глибоке буріння Глибоке буріння, у тому числі геотермальне буріння, буріння з метою збереження радіоактивних відходів, буріння з метою водопостачання (крім буріння з метою вивчення стійкості ґрунтів)."

10. Наявність підстав для здійснення оцінки транскордонного впливу на довкілля (в тому числі наявність значного негативного транскордонного впливу на довкілля та перелік держав, довкілля яких може зазнати значного негативного транскордонного впливу (зацеплених держав).

Підстав немає

11. Планований обсяг досліджень та рівень деталізації інформації, що підлягає включенню до звіту з оцінки впливу на довкілля.

у відповідності ст. 6 Закону України «Про оцінку впливу на довкілля» №2059-VIII від 23 травня 2017 року.

12. Процедура оцінки впливу на довкілля та можливості для участі в ній громадськості.

Планована суб'єктом господарювання діяльність може мати значний вплив на довкілля і, отже, підлягає оцінці впливу на довкілля відповідно до Закону України "Про оцінку впливу на довкілля". Оцінка впливу на довкілля - це процедура, що передбачає:

підготовку суб'єктом господарювання звіту з оцінки впливу на довкілля;

проведення громадського обговорення планованої діяльності;

аналіз уповноваженим органом звіту з оцінки впливу на довкілля, будь-якої додаткової інформації, яку надає суб'єкт господарювання, а також інформації, отриманої від громадськості під час громадського обговорення, під час здійснення процедури оцінки транскордонного впливу, іншої інформації;

надання уповноваженим органом мотивованого висновку з оцінки впливу на довкілля, що передбачає обов'язок п'ятим цього пункту;

Чернігівська обл. Чернігівський р-н По

3.1 Територіальні громади, які мож

Новобілоуська територіальна грома

Місце провадження планованої діяль

Чернігівська обл. Чернігівський р-н П

Майданчик, відведений під будівництво неподалік вулиці Дружин. Будівництво здійснюється на даній земельній ділянці була свідомо не проводиться і не заболочується. Обрання з точки зору гідрологічних і інженерно-виповнітності ДБН В.2.5-74:2013 «Водопостачання» проектування» придатний для використання станцією водопиття від свердловини санітарної охорони: силового електрообладнання даному місці свердловини з водорозбірною колонкою зручний доступ до води мешканцям цього с

Місце провадження планованої діяльності

Чернігівська обл. Чернігівський р-н Полуб

Інше місце розміщення об'єкта планованої діяльності альтернатива 1 є оптимальним варіантом: територія перебуває у власності замовника, знаходиться в межах населеного пункту

4. Соціально-економічний вплив планованої діяльності

В селі Полуботки на даний час відсутня свердловина, яка б забезпечувала населення питною водою. Використовують воду з шахтних колодезь, створені ризики для здоров'я населення. Планована свердловина глибиною 132м з водорозбірною колонкою забезпечить населення с. Полуботки якісною питною водою в переносну тару.

довкілля.

На стадії громадського обговорення звіту з оцінки впливу на довкілля громадськості надається можливість до звіту з оцінки впливу на довкілля та до громадських слухань. Детальніше про процедуру включення до звіту з оцінки впливу на довкілля буде повідомлено в оголошенні.

У період воєнного стану в Україні відвідування громадських слухань, про що зазначається в оголошенні, буде здійснюватися за допомогою телеконференції, про що зазначається в оголошенні.

13. Громадське обговорення обсягу досліджень та рівня деталізації інформації, що підлягає включенню до звіту з оцінки впливу на довкілля.

Протягом 12 робочих днів з дня оприлюднення уповноваженим органом громадськості має бути проведено громадське обговорення в пункті 15 цього повідомлення, зауваження і пропозиції до звіту з оцінки впливу на довкілля, досліджень та рівня деталізації інформації, що підлягає включенню до звіту з оцінки впливу на довкілля.

Надаючи такі зауваження і пропозиції, громадяни повинні вказувати на конкретні частини звіту з оцінки впливу на довкілля (зазначені на першій сторінці цього повідомлення) та надавати відповідні посилання на розгляд Ваших зауважень і пропозицій.


У разі отримання таких зауважень і пропозицій уповноваженим органом з оцінки впливу на довкілля та громадськості проводиться громадське обговорення в пункті 15 цього повідомлення, зауваження і пропозиції до звіту з оцінки впливу на довкілля, досліджень та рівня деталізації інформації, що підлягає включенню до звіту з оцінки впливу на довкілля, включенню до звіту з оцінки впливу на довкілля.

14. Рішення про провадження планованої діяльності.

Відповідно до законодавства рішення про провадження планованої діяльності приймає уповноважений орган.

29.12. 2025. Начальник відділу земельних відносин, комунальної власності житлово-комунального господарства та благоустрою Апанасенко А.П.

с.Полуботки, вул. Смирнова Павла, 1 автозупинка



Додаток 2 до Порядку передачі документації для надання висновку з оцінки впливу на довкілля та фінансування оцінки впливу на довкілля

Дата: (дата офіційного опублікування в Єдиному реєстрі з оцінки впливу на довкілля (автоматично генерується програмними засобами вебсайту Єдиного реєстру з оцінки впливу на довкілля на момент запису суб'єктом господарювання)

Регстраційний номер 14401 (реєстраційний номер справи про намір впливу на довкілля планованої діяльності (автоматично генерується програмними засобами вебсайту Єдиного реєстру з оцінки впливу на довкілля для натірної версії замовляється суб'єктом господарювання)

ПОВІДОМЛЕННЯ про плановану діяльність, яка підлягає оцінці впливу на довкілля

НОВОБІЛУСЬКА СІЛЬСЬКА РАДА ЧЕРНІГІВСЬКОГО РАЙОНУ ЧЕРНІГІВСЬКОЇ ОБЛАСТІ 04411398

(повно найменування юридичної особи, код згідно з ЄДРПОУ або прозива, імя та по батькові фізичної особи - підприємця, ідентифікаційний код або серія та номер паспорта (для фізичних осіб, які через свої релігійні переконання відмовляються від прийняття реєстраційного номера облікової картки платника податків та офіційно повідомили про це відповідному контролюючому органу і мають відмітку у паспорті))

Інформує про намір провадити плановану діяльність та оцінку її впливу на довкілля.

1. Інформація про суб'єкта господарювання.

Україна, 15501, Чернігівська обл., Чернігівський р-н, село Новий Білів, вулиця СВЯТИГОСЛАВСЬКОГО, будинок 54

(найменування юридичної особи або Місце провадження діяльності фізичної особи - підприємця (постійна адреса, адреса), контактний номер телефону)

2. Планована діяльність, її характеристика, технічні альтернативи.

Планована діяльність, її характеристика.

- Нове будівництво свердловини з водорозбірною колоною в с. Полуботки Чернігівського району Чернігівської області, замовник Новобілузька сільська рада, тел. (046)2-688-642; Планова діяльність передбачає будівництво артезіанської свердловини в селі Полуботки Чернігівського району Чернігівської області для забезпечення населення с. Полуботки Чернігівського району питною водою в перспективі часу. Майляччик, виведений під будівництво свердловини, розташований в селі Полуботки, неподалік вулиці Дружби, на території нещепного водозбору. Водозбірна свердловина передбачається глибиною 132 м на водонасичені породи відкриття буровий свердловини. Проектна потужність свердловини 10 м³/год

Технічна альтернатива 1.

На стадії громадського обговорення звіту з оцінки впливу на довкілля протягом щонайменше 20 робочих днів громадськості надається можливість надати будь-які зауваження і пропозиції до звіту з оцінки впливу на довкілля та планованої діяльності, а також взяти участь у громадських слуханнях. Детальніше про процедуру громадського обговорення звіту з оцінки впливу на довкілля буде повідомлено в оголошенні про початок громадського обговорення.

У період воєнного стану в Україні громадські слухання проводяться у режимі відкритої інформації, про що зазначається в оголошенні про початок громадського обговорення звіту з оцінки впливу на довкілля та у звіті про громадське обговорення.

13. Громадське обговорення обсягу досліджень та рівня деталізації інформації, що підлягає включенню до звіту з оцінки впливу на довкілля.

Протягом 12 робочих днів з дня оприлюднення цього повідомлення на офіційному веб-сайті уповноваженого органу громадськість має право надати уповноваженому органу, зазначеному у пункті 15 цього повідомлення, зауваження і пропозиції до планованої діяльності, обсягу досліджень та рівня деталізації інформації, що підлягає включенню до звіту з оцінки впливу на довкілля.

Надаючи такі зауваження і пропозиції, вкажіть реєстраційний номер справи про оцінку впливу на довкілля планованої діяльності в Єдиному реєстрі з оцінки впливу на довкілля (зазначений на першій сторінці цього повідомлення). Це значно спростить процес реєстрації та розгляду Ваших зауважень і пропозицій.

У разі отримання таких зауважень і пропозицій громадськості вони будуть розміщені в Єдиному реєстрі з оцінки впливу на довкілля та передані суб'єкту господарювання (протягом трьох робочих днів з дня їх отримання). Особи, що надають зауваження і пропозиції, своїм підписом засвідчують свою згоду на обробку їх персональних даних. Суб'єкт господарювання під час підготовки звіту з оцінки впливу на довкілля зобов'язаний врахувати повністю, врахувати частково або обґрунтовано відхилити зауваження і пропозиції громадськості, надані у процесі громадського обговорення обсягу досліджень та рівня деталізації інформації, що підлягає включенню до звіту з оцінки впливу на довкілля. Детальна інформація про це включається до звіту з оцінки впливу на довкілля.

14. Рішення про провадження планованої діяльності.

Відповідно до законодавства рішенням про провадження даної планованої діяльності буде

Початок на виконання будівельних робіт

(код рішення відповідно до частини першої статті 11 Закону України "Про оцінку впливу на довкілля")

про видається Державною конструкторсько-будівельною інспекцією

(назва органу, який видає рішення про виконання будівельних робіт)

16. Цілі зауваження і пропозиції громадськості до планованої діяльності, обсягу досліджень та рівня деталізації інформації, що підлягає включенню до звіту з оцінки впливу на довкілля, враховані повністю до

привиду обліку води шляхом будівництва насосної станції і підйому підземного та залізобетонного колодязя діаметром 2,0м

Технічна альтернатива 2.

У якості технічної альтернативи 2 розглядається варіант будівництва над поверхнею насосної станції і підйому у вигляді будівлі розміром 2,0 на 2,0 м, призначення запірної, регулюючої арматури та привиду обліку води. В разі реалізації будівлі передбачити вилучення опалення, застосування теплоізоляційних огорожувальних конструкцій будівлі

3. Місце провадження планованої діяльності, територіальні альтернативи.

Чернігівська обл. Чернігівський р-н Полуботки Неподалік вулиці Дружби

3.1 Територіальні громади, які можуть зазнати впливу планованої діяльності.

Новобілузька територіальна громада

Місце провадження планованої діяльності: територіальна альтернатива 1. Чернігівська обл. Чернігівський р-н Полуботки Неподалік вулиці Дружби.

Майляччик, виведений під будівництво свердловини, розташований в селі Полуботки неподалік вулиці Дружби. Будівництво здійснюється на ділянці Новобілузької сільської ради. Рішення на даній земельній ділянці була свердловина, яка на даний час закинута. Під знаходиться невелика водонапірна башта. Майляччик розташований і планована колона залягає і не заболотується. Об'єктом майляччика під будівництво свердловини є свердловина ПЕН В 2.5-74-2013 «Вологодська». Зовнішні мережі та споруди. Основні положення проектування - приватний для будівництва приватного підприємства свердловина насосною станцією, колоною від свердловини до будівлі водорозбірної колоною з альтернативною огорожею, силового електрообладнання: блоку електромагнітної розподільної станції даною місці свердловини з водорозбірною колоною найбільш оптимально, оскільки забезпечує доступ до води мешканцям цього села.

Місце провадження планованої діяльності: територіальна альтернатива 2.

Чернігівська обл. Чернігівський р-н Полуботки.

Інше місце розміщення об'єкта планованої діяльності не розглядається, оскільки територія альтернатива 1 є оптимальним варіантом: територія вільна від забудови, земельна ділянка перебуває у власності замовника, знаходиться в центральній частині села, що створює доступ для мешканців села

4. Соціально-економічний вплив планованої діяльності.

В селі Полуботки на даний час відсутня центральна мережа водопостачання, використовують воду з напірних колодязів, яка не завжди відповідає санітарним нормам, створює ризики для здоров'я населення та погіршує умови життя громадян. Будівництво свердловини глибиною 132м з водорозбірною колоною дозволить забезпечити споживачів с.Полуботки якісною питною водою, підвищить рівень життя громадян, покращить умови життя мешканців села.


Проект Машу, 14 м Чернігів, 14000, село Новобілузька, (0462) 65-17-07, село Новобілузька Київщина


(найменування уповноваженого органу, постійна адреса, контактна адреса, номер телефону та контактна особа)

(Додаток 2 із змінами, внесеними згідно з Постановою КМ № 824 від 14.08.2020)

Скріншот розміщення повідомлення про плановану діяльність на офіційному сайті Чернігівської районної державної адміністрації у розділі «Галузева інформація - Екологія»

chadm.cg.gov.ua/index.php?id=40053&tp=1#gsc.tab=0

 **ЧЕРНІГІВСЬКА РАЙОННА ДЕРЖАВНА АДМІНІСТРАЦІЯ**
ЧЕРНІГІВСЬКОЇ ОБЛАСТІ

 **Людам із порушенням зору**

Портрет району ▾ | РДА ▾ | До уваги переселенців! | Ветеранам та Захисникам України | Перелік захисних споруд | Електронна приймальня |
Алгоритм пошуку людей | Реформа МСЕК

🔍 за участі Google

[🏠](#) > [Галузева інформація](#) > [Екологія](#) >
Оцінка впливу на довкілля та громадські обговорення

Галузева інформація ▾
Розпорядження
Звернення громадян
Для громадськості
Територіальні громади
Доступ до публічної інформації
Відкриті дані
Інформація, що має громадсько-суспільний інтерес
Євроінтеграція ▾
Регуляторна політика
Державна реєстрація
Паспорти бюджетних програм та бюджетні запити

08 лютого 2024

Оцінка впливу на довкілля та громадські обговорення
12.03.2026

Акціонерне товариство «Укртрансгаз» отримало висновок з оцінки впливу на довкілля щодо планованої діяльності «Олишівське підземне сховище газу Мринського виробничого управління підземного зберігання газу Акціонерного товариства «УКРТРАНСГАЗ» у Чернігівській області» від 12.03.2026 № 141- 13900, виданий Департаментом екології та природних ресурсів Чернігівської обласної державної адміністрації, справа в Єдиному реєстрі з оцінки впливу на довкілля № 13900.

10.03.2026

Відповідно до вимог Закону України «Про оцінку впливу на довкілля» розпочато громадське обговорення звіту з оцінки впливу на довкілля стосовно планованої діяльності «Використання лісових ресурсів у порядку проведення рубок головного користування та суцільних санітарних рубок на території лісового фонду Городнянського районного дочірнього агролісогосподарського спеціалізованого підприємства «Городнярайагролісгосп» Чернігівської області».

Гід з державних послуг

нова послуга або матеріалізація
ПРИСЛАВЛЯЄМОСТЬ

 **ЗАПРОШУЄМО НА РОБОТУ!**

Останні документи

02-02-2026
Про порядок використання службового легкового автомобіля
29-12-2025
Про затвердження рішення комісії з питань призначення грошової компенсації за

[довкілля щодо планованої діяльності «Нове будівництво свердловини з водорозбірною колонкою в с. Буянки Чернігівського району Чернігівської області», справа в Єдиному реєстрі з оцінки впливу на довкілля № 14403.](#)

Громадське обговорення зазначеної планованої діяльності триватиме 25 робочих днів з 20.01.2026 до 23.02.2026 включно.

30.12.2025

[Про плановану діяльність, яка підлягає оцінці впливу на довкілля щодо нового будівництва свердловини з водорозбірною колонкою в с. Полуботки Чернігівського району Чернігівської області, справа в Єдиному реєстрі з оцінки впливу на довкілля № 14401.](#)

Громадське обговорення зазначеної планованої діяльності триватиме 12 робочих днів з 31.12.2025 до 15.01.2026 включно.

23.12.25

[ГОРОДНЯНСЬКЕ РАЙОННЕ ДОЧІРНЄ АГРОЛІСОГСПОДАРСЬКЕ СПЕЦІАЛІЗОВАНЕ ПІДПРИЄМСТВО «ГОРОДНЯРАЙАГРОЛІСОГСП» розпочато процедуру оцінки впливу на довкілля шляхом розміщення в Єдиному реєстрі з оцінки впливу на довкілля повідомлення про плановану діяльність, яка підлягає оцінці впливу на довкілля, стосовно планованої діяльності «Спеціальне використання лісових ресурсів у порядку проведення рубок головного користування на території лісового фонду Городнянського районного дочірнього агролісогосподарського спеціалізованого підприємства «Городнярайагролісогсп» Чернігівської області» \(реєстраційний номер справи – 15196\).](#)

17.12.2025

Приватне підприємство «Влаштування системи зрошення полів

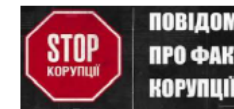
Фотогалерея пуста

Опитування

Що на Вашу думку породжує хабарництво?

- безкарність
- недостатня оперативність правоохоронних органів
- низька зарплата працівників держустанов
- відсутність гласності в роботі, недосконале законодавство

Проголосувати





1



2



3



до Порядку передачі документації для надання висновку з оцінки впливу на довкілля та фінансування оцінки впливу на довкілля

Дата:

(дата офіційного опублікування в Єдиному реєстрі з оцінки впливу на довкілля (автоматично генерується програмними засобами ведення Єдиного реєстру з оцінки впливу на довкілля не зазначається суб'єктом господарювання)

Реєстраційний номер 14401

(реєстраційний номер справи про оцінку впливу на довкілля планованої діяльності (автоматично генерується програмними засобами ведення Єдиного реєстру з оцінки впливу на довкілля, для паперової версії зазначається суб'єктом господарювання)

ПОВІДОМЛЕННЯ

про плановану діяльність, яка підлягає оцінці впливу на довкілля

НОВОБІЛОУСЬКА СІЛЬСЬКА РАДА ЧЕРНІГІВСЬКОГО РАЙОНУ ЧЕРНІГІВСЬКОЇ ОБЛАСТІ 04411898

(повне найменування юридичної особи, код згідно з ЄДРПОУ або прізвище, ім'я та по батькові фізичної особи - підприємця, ідентифікаційний код або серія та номер паспорта (для фізичних осіб, які через свої релігійні переконання відмовляються від прийняття реєстраційного номера облікової картки платника податків та офіційно повідомили про це відповідному контролюючому органу і мають відмітку у паспорті)

інформує про намір провадити плановану діяльність та оцінку її впливу на довкілля.

1. Інформація про суб'єкта господарювання.

Україна, 15501, Чернігівська обл., Чернігівський р-н, село Новий Білоус, ВУЛИЦЯ СВИРИДОВСЬКОГО, будинок 54

(місцезнаходження юридичної особи або місце провадження діяльності фізичної особи - підприємця (поштовий індекс, адреса), контактний номер телефону)

2. Планована діяльність, її характеристика, технічні альтернативи.

Скріншот розміщення повідомлення про плановану діяльність на офіційному сайті Новобілоуської громади у розділі «Публічна інформація – Містобудівна документація»

The screenshot shows a web browser window with the URL `novobilouska-gromada.gov.ua/news/1767011543/`. The website header features the "Дія" logo, the "gov.ua" logo with the text "місцеве самоврядування України", and the community's coat of arms. A navigation menu includes "Головна", "Новини", "Оголошення", "Контакти", "Фотогалерея", and "Відео", along with a search icon labeled "Пошук".

The main content area displays a breadcrumb trail: `» Публічна інформація » Містобудівна документація » ПОВІДОМЛЕННЯ про плановану діяльність, яка підлягає оцінці впливу на довкілля`. The article title is **ПОВІДОМЛЕННЯ про плановану діяльність, яка підлягає оцінці впливу на довкілля**. Below the title, it shows the date "Дата: 29.12.2025 14:27" and the view count "Кількість переглядів: 122". There are social media sharing icons for Facebook, Twitter, and Print.

On the right side, there is a "Запитай у Гіда!" (Ask the Guide!) section with the text "Знайде інформацію про будь-яку держпослугу" and a small image of a laptop displaying the "Гід з державних послуг" (Guide to state services) website. Below this is a "Навігація >" (Navigation >) section with the link "Паспорт громади" (Community passport).

At the bottom of the page, a blue banner contains the text **ОЦІНКА ВПЛИВУ НА ДОВКІЛЛЯ** (Impact Assessment).



1



2



3



до Порядку передачі документації для надання висновку з оцінки впливу на довкілля та фінансування оцінки впливу на довкілля

Дата:

(дата офіційного опублікування в Єдиному реєстрі з оцінки впливу на довкілля (автоматично генерується програмними засобами ведення Єдиного реєстру з оцінки впливу на довкілля не зазначається суб'єктом господарювання)

Реєстраційний номер 14401

(реєстраційний номер справи про оцінку впливу на довкілля планованої діяльності (автоматично генерується програмними засобами ведення Єдиного реєстру з оцінки впливу на довкілля, для паперової версії зазначається суб'єктом господарювання)

ПОВІДОМЛЕННЯ

про плановану діяльність, яка підлягає оцінці впливу на довкілля

НОВОБІЛОУСЬКА СІЛЬСЬКА РАДА ЧЕРНІГІВСЬКОГО РАЙОНУ ЧЕРНІГІВСЬКОЇ ОБЛАСТІ 04411898

(повне найменування юридичної особи, код згідно з ЄДРПОУ або прізвище, ім'я та по батькові фізичної особи - підприємця, ідентифікаційний код або серія та номер паспорта (для фізичних осіб, які через свої релігійні переконання відмовляються від прийняття реєстраційного номера облікової картки платника податків та офіційно повідомили про це відповідному контролюючому органу і мають відмітку у паспорті)

інформує про намір провадити плановану діяльність та оцінку її впливу на довкілля.

1. Інформація про суб'єкта господарювання.


Україна, 15501, Чернігівська обл., Чернігівський р-н, село Новий Білоус, ВУЛИЦЯ СВИРИДОВСЬКОГО, будинок 54

(місцезнаходження юридичної особи або місце провадження діяльності фізичної особи - підприємця (поштовий індекс, адреса), контактний номер телефону)

2. Планована діяльність, її характеристика, технічні альтернативи.

29.01. 2026. Начальник відділу земельних відносин, комунальної власності житлово-комунального господарства та благоустрою Апанасенко А.П.

с.Новий Білоус. вул.Троїцька, 7. Адміністративна будівля





Додаток 3
до Порядку передачі документації
для надання висновку з оцінки
впливу на довкілля та
фінансування оцінки впливу на
довкілля

Дата:

(дата офіційного опублікування в Єдиному
реєстрі з оцінки впливу на довкілля
(автоматично генерується програмними
засобами ведення Реєстру, незначається
суб'єктом господарювання)

Реєстраційний номер 14401

(реєстраційний номер справи про оцінку
впливу на довкілля планованої діяльності)

ОГОЛОШЕННЯ

про початок громадського обговорення звіту з оцінки впливу на довкілля

Повідомляємо про початок громадського обговорення звіту з оцінки впливу на довкілля планованої діяльності, зазначеної у пункті 1 цього оголошення, з метою виявлення збирання та врахування зауважень і пропозицій громадськості до планованої діяльності.

1. Планована діяльність

«Нове будівництво свердловини з водорозбірною колонкою в с. Полуботк Чернігівського району Чернігівської області», замовник Новобілоуська сільська рада, тел: (046)2-688-642; Планова діяльність передбачає будівництво артезіанської свердловини селі Полуботки Чернігівського району Чернігівської області для забезпечення населення с. Полуботки Чернігівського району питною водою в переносну тару. Майданчи відведений під будівництво свердловини, розташований в селі Полуботки, неподал вулиці Дружби, на території недіючого водозабору. Водозабірні свердловини передбачається глибиною 132 м на водоносний горизонт відкладів бучацької серцею. Проектна потужність свердловини 10 м³/год

(загальні технічні характеристики, у тому числі параметри планованої діяльності
(потужність, довжина, площа, обсяг виробництва тощо), місце провадження планованої діяльності)

2. Суб'єкт господарювання

НОВОБІЛОУСЬКА СІЛЬСЬКА РАДА ЧЕРНІГІВСЬКОГО РАЙОНУ ЧЕРНІГІВСЬКОЇ
ОБЛАСТІ 04411898

(повне найменування юридичної особи, код ЄДРПОУ або прізвище, ім'я та по батькові фізичної особи - підприємця, ідентифікаційний номер облікової картки платника податків та податковий номер, якщо це відомо) та повідомити про це відповідному контролюючому органу (Фіскальному департаменту у відомості у паспорті)

29.01. 2026. Начальник відділу земельних відносин, комунальної власності житлово-комунального господарства та благоустрою Апанасенко А.П.

с.Новий Білоус, дошка оголошень. Перехрестя вул.Свиридовського та Троїцька



Додаток 3
до Порядку передачі документів
для вивчення в місці проживання і оформлення
заявки на довіреність та
фінансування окремих витрат на
домовість

Дата: _____

Регістраційний номер 144/01

ОГОЛОШЕННЯ
про початок громадського обговорення звіту
з оцінки впливу на довкілля

Повідомляємо про початок громадського обговорення звіту з оцінки впливу на довкілля
планованої діяльності, зазначеної у пункті 1 цього оголошення, з метою висвітлення,
збирання та врахування зауважень і пропозицій громадськості до планованої діяльності.

1. Планована діяльність

«Місце будівництва, спорудження з комерційною метою в с. Погобишці
Чернівецького району Чернівецької області, Закарпаття, Новобітлицького сільського ради, тел.с.
04043-098-944, Планована діяльність: спорудження, будівництва, експлуатаційної діяльності в
с. Погобишці Чернівецького району, Чернівецької області для забезпечення доступності
с. Погобишці Чернівецького району району водної водної в лінійному напрямку. Майже всі
намагатимуться будувати спорудження, розташовані в с. Погобишці, встановити
з'явилася, також на території, відокремленої від с. Погобишці, встановити спорудження
перетинчасті, глибина 137 м на водозбірній території, встановити будівельні споруди
поземні. Проекція глибокості спорудження 10 м/квм»

2. Суб'єкт господарювання

ПОВІДІЛЮНЦЬКА СІЛЬСЬКА РАДА ЧЕРНІВЕЦЬКОГО РАЙОНУ ЧЕРНІВЕЦЬКОЇ
ОБЛАСТІ 04111925

Чернівецька область, Чернівецький р-н, с/р-н Погобишці, вул.ПІПІН
СІЛЬСЬКА РАДА С. ПОГОБИШЧІ, 04043-098-944

3. Учасником обговорення, який забезпечує проведення громадського обговорення

Повідомляємо про початок проведення громадського обговорення
колективної проєкції 31 вер. 14 м. Чернівці, 14000 обсяг реалізації проєкції 04043-05-37-07
Голова: Валентина Кухаренко

4. Процедура прийняття рішення про проведення планованої діяльності та орган, який
розглядає результати оцінки впливу на довкілля

Питання на початку будівельних робіт. Планованої виконаної інфраструктури та
інфраструктури. Планованої, при цьому, планованої, дозволу на виконання будівельних
робіт

5. Строки, тривалість та порядок громадського обговорення звіту з оцінки впливу на
довкілля, включення інформації про час і місце усіх запланованих громадських слухань.

Тривалість громадського обговорення становить 25 робочих днів з моменту офіційного
опублікування цього оголошення (включення у нього оголошення) та подання
громадськості доступу до звіту з оцінки впливу на довкілля та інших документів
інформації, включеної суб'єктом господарювання, що передані для вивчення населенню з
оцінки впливу на довкілля.

Протягом усього строку громадського обговорення громадськість має право подати
будь-які зауваження або пропозиції, які, на її думку, стосуються планованої діяльності,
без необхідності її обґрунтування. Зауваження та пропозиції можуть подаватися в
письмовій формі (в тому числі в електронному вигляді) та усно під час громадських
слухань та вживати до прийому громадських слухань. Протягом, наші інші
встановлені строки, не розглядаються.

У період дозволу слухати в Україні громадські слухання проводяться у режимі
відкритості, при що здійснюється в оголошенні про початок громадського
обговорення звіту з оцінки впливу на довкілля та у звіті про громадське обговорення

Громадські слухання відбуваються

1. Дата та час: 19.02.2024 11:00.

2. Месті проведення громадських слухань

6. Учасником центрального органу або розпорядника територіального органу, що
забезпечує доступ до звіту з оцінки впливу на довкілля і інших документів інформації

звіту планованої діяльності

Повідомляємо про початок
громадського обговорення
звіту з оцінки впливу на довкілля

7. Учасником обговорення, який забезпечує проведення громадського обговорення

Повідомляємо про початок
громадського обговорення
звіту з оцінки впливу на довкілля

8. Назва кваліфікована інформація

Завваження і пропозиції
громадськості до
звіту з оцінки впливу на довкілля

9. Мотиви (основні) розглянутих
зауважень і пропозицій
громадськості до
звіту з оцінки впливу на довкілля

Повідомляємо про початок
громадського обговорення
звіту з оцінки впливу на довкілля

(Додаток 3 до наказу, який опубліковано
на 08.09.2023)

Додаток 3
до Порядку передачі документації
для надання висновку з оцінки
впливу на довкілля та
фінансування оцінки впливу на
довкілля

Дата:

(дата офіційного опублікування в Єдиному
реєстрі з оцінки впливу на довкілля
(автоматично генерується програмними
засобами ведення Реєстру, не зазначається
суб'єктом господарювання)

Реєстраційний номер 14401

(реєстраційний номер справи про оцінку
впливу на довкілля планованої діяльності)

ОГОЛОШЕННЯ

**про початок громадського обговорення звіту
з оцінки впливу на довкілля**

Повідомляємо про початок громадського обговорення звіту з оцінки впливу на довкілля планованої діяльності, зазначеної у пункті 1 цього оголошення, з метою виявлення, збирання та врахування зауважень і пропозицій громадськості до планованої діяльності.

1. Планована діяльність

«Нове будівництво свердловини з водорозбірною колонкою в с. Полуботки Чернігівського району Чернігівської області», замовник Новобілоуська сільська рада, тел. 04672-688-642. Планова діяльність передбачає будівництво артезіанської свердловини в селі Полуботки Чернігівського району Чернігівської області для забезпечення населення с. Полуботки Чернігівського району питною водою в переносну тару. Майданчик, виділений під будівництво свердловини, розташований в селі Полуботки, неподалік вулиці Дружби, на території нещоданього водозабору. Водозабірна свердловина передбачається глибиною 132 м на водоносний горизонт відкладів бучацької серії мочулу. Проектна потужність свердловини 10 м³/год

(важливі технічні характеристики, у тому числі параметри планованої діяльності (потужність, довжина, площа, обсяг виробництва тощо), місце провадження планованої діяльності)

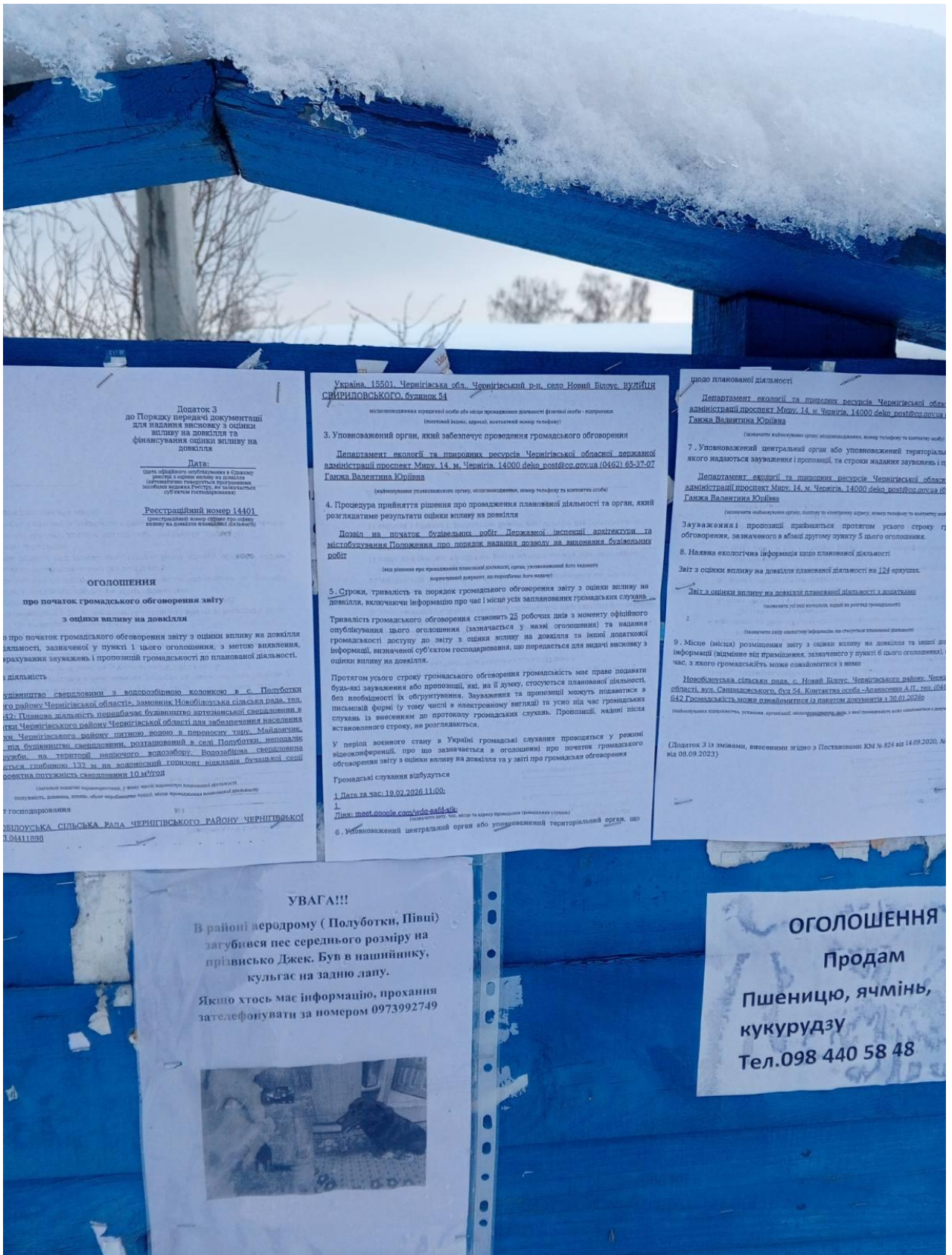
2. Суб'єкт господарювання

НОВОБІЛОУСЬКА СІЛЬСЬКА РАДА ЧЕРНІГІВСЬКОГО РАЙОНУ ЧЕРНІГІВСЬКОЇ
ОБЛАСТІ 04411898

www.novobiloyska-rada.gov.ua

29.01. 2026. Начальник відділу земельних відносин, комунальної власності житлово-комунального господарства та благоустрою Апанасенко А.П.

с.Полуботки, вул. Полуботка Єреми, 4. Дошка оголошень біля автозупинки.





29.01. 2026. Начальник відділу земельних відносин, комунальної власності житлово-комунального господарства та благоустрою Апанасенко А.П.

с.Полуботки вул.Смирнова Павла 4 (Фельдшерський пункт Новобілоуської сільської ради).

Додаток 3
до Порядку передачі документації
для надання висновку з оцінки
впливу на довкілля та
фінансування оцінки впливу на
довкілля

Дата:

(дата офіційного опублікування в Єдиному
реєстрі з оцінки впливу на довкілля
(автоматично генерується програмними
засобами ведення Реєстру, не зазначається
суб'єктом господарювання)

Реєстраційний номер 14401
(реєстраційний номер справи про оцінку
впливу на довкілля планованої діяльності)

ОГОЛОШЕННЯ

про початок громадського обговорення звіту

з оцінки впливу на довкілля

Повідомляємо про початок громадського обговорення звіту з оцінки впливу на довкілля планованої діяльності, зазначеної у пункті 1 цього оголошення, з метою виявлення, збирання та врахування зауважень і пропозицій громадськості до планованої діяльності.

1. Планована діяльність

«Нове будівництво свердловини з водорозбірною колонкою в с. Полуботки Чернігівського району Чернігівської області», замовник Новобілоуська сільська рада, тел. (046)2-688-642; Планова діяльність передбачає будівництво артезіанської свердловини в селі Полуботки Чернігівського району Чернігівської області для забезпечення населення с. Полуботки Чернігівського району питною водою в переносну тару. Майданчик, відведений під будівництво свердловини, розташований в селі Полуботки, неподалік вулиці Дружби, на території недіючого водозабору. Водозабірні свердловина передбачається глибиною 132 м на водоносний горизонт відкладів бучацької серії еоцену. Проектна потужність свердловини 10 м³/год

(загальні технічні характеристики, у тому числі параметри планованої діяльності
(потужність, довжина, площа, обсяг виробництва тощо), місце провадження планованої діяльності)

2. Суб'єкт господарювання

НОВОБІЛОУСЬКА СІЛЬСЬКА РАДА ЧЕРНІГІВСЬКОГО РАЙОНУ ЧЕРНІГІВСЬКОЇ
ОБЛАСТІ 04411898



29.12. 2026. Начальник відділу земельних відносин, комунальної власності житлово-комунального господарства та благоустрою Апанасенко А.П.


с.Полуботки, вул. Смирнова Павла, 1, автозупинка






Скріншот розміщення оголошення про початок громадського обговорення звіту з оцінки впливу на довкілля на офіційному сайті Чернігівської районної державної адміністрації у розділі «Галузева інформація - Екологія»

chadm.cg.gov.ua/index.php?id=39206&tp=1#gsc.tab=0

 **ЧЕРНІГІВСЬКА РАЙОННА ДЕРЖАВНА АДМІНІСТРАЦІЯ**
ЧЕРНІГІВСЬКОЇ ОБЛАСТІ

 **Людам із порушенням зору**

Портрет району ▾ | РДА ▾ | До уваги переселенців! | Ветеранам та Захисникам України | Перелік захисних споруд | Електронна приймальня


Алгоритм пошуку людей | Реформа МСЕК

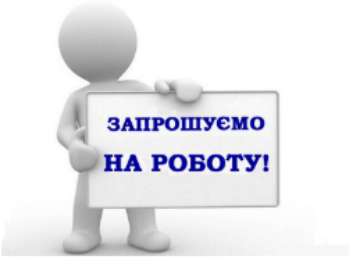
за участі Google

🏠 > Галузева інформація > Екологія

- Галузева інформація ▾
- Розпорядження
- Звернення громадян
- Для громадськості
- Територіальні громади
- Доступ до публічної інформації
- Відкриті дані
- Інформація, що має громадсько-суспільний інтерес
- Євроінтеграція ▾
- Регуляторна політика
- Державна реєстрація
- Паспорти бюджетних програм та бюджетні запити

- [Оцінка впливу на довкілля та громадські обговорення](#)
- [Об'єкти природно-заповідного фонду на території Чернігівського району.](#)
- [Природні ресурси та їх основні користувачі](#)
- [Екологічна безпека](#)





Останні документи

- 02-02-2026
Про порядок використання службового легкового автомобіля
- 29-12-2025
Про внесення змін до розпорядження начальника Чернігівської районної

ПРАЦІ



[Про плановану діяльність, яка підлягає оцінці впливу на довкілля щодо планованої діяльності «Експлуатація об'єкту оброблення відходів, що не є небезпечними, потужністю менше 100 тонн на добу ТОВ «АМЕТИСТ», що розташований за адресою: Чернігівська обл., м. Чернігів, вул. Індустріальна, 11» \(далі – Оголошення\), справа в Єдиному реєстрі з оцінки впливу на довкілля № 14003.](#)

Громадське обговорення зазначеної планованої діяльності триватиме 25 робочих днів з 10.02.2026 до 16.03.2026 включно.

02.02.2026

[Про плановану діяльність, яка підлягає оцінці впливу на довкілля щодо нового будівництва свердловини з водорозбірною колонкою в с. Полуботки Чернігівського району Чернігівської області, справа в Єдиному реєстрі з оцінки впливу на довкілля № 14401.](#)

Громадське обговорення зазначеної планованої діяльності триватиме 25 робочих днів з 03.02.2026 до 09.03.2026 включно.

28.01.2026

[Проведення господарської діяльності Олишівського підземного сховища газу \(ПСГ\) Мринського виробничого управління підземного зберігання газу \(ВУПЗГ\) акціонерного товариства «Укртрансгаз» \(далі –Оголошення\), справа в Єдиному реєстрі з оцінки впливу на довкілля № 13900.](#)

Громадське обговорення зазначеної планованої діяльності триватиме 25 робочих днів з 29.01.2026 до 04.03.2026 включно.

20 01 2026

Python з нуля: стартує новий ІТ-курс для військових, ветеранів та членів їхніх сімей Український ветеранський фонд запрошує ветеранів і ветеранок, військових та членів їхніх сімей на безкоштовний навчальний курс «Python Fundamentals». Навчання запускають у межах глобальної програми «EmpowerU» від ІТ-компанії SoftServe.

25-04-2025

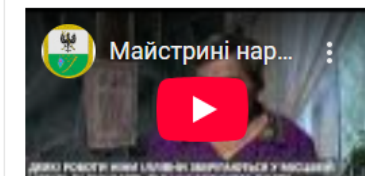
Запрошуємо на кар'єрний день у Чернігові від Lobby X, Veteran Hub та ГО

«Всеукраїнська спільнота України "Серцевір"» ♦ Для кого подія: ветеранів і ветеранок, які шукають роботу, та працедавців, які потребують нових спеціалістів до своїх команд 🕒 Коли: 8 травня, 10:00-15:00

24-01-2025

До уваги громадських організацій та інших об'єднань ветеранів війни, учасників ліквідації аварії на Чорнобильській АЕС, осіб з інвалідністю та організацій, що надають реабілітаційні послуги Для отримання фінансової підтримки на 2026 рік, громадські організації,

Відеоновини





1



2



3

до Порядку передачі документації
для надання висновку з оцінки
впливу на довкілля та
фінансування оцінки впливу на
довкілля

Дата:

(дата офіційного опублікування в Єдиному
реєстрі з оцінки впливу на довкілля
(автоматично генерується програмними
засобами ведення Реєстру, не зазначається
суб'єктом господарювання)

Реєстраційний номер 14401

(реєстраційний номер справи про оцінку
впливу на довкілля планованої діяльності)

ОГОЛОШЕННЯ

про початок громадського обговорення звіту з оцінки впливу на довкілля

Повідомляємо про початок громадського обговорення звіту з оцінки впливу на довкілля планованої діяльності, зазначеної у пункті 1 цього оголошення, з метою виявлення, збирання та врахування зауважень і пропозицій громадськості до планованої діяльності.

1. Планована діяльність

«Нове будівництво свердловини з водорозбірною колонкою в с. Полуботки Чернігівського району Чернігівської області», замовник Новобілоуська сільська рада, тел. (046)2-688-642: Планова діяльність передбачає будівництво артезіанської свердловини в селі Полуботки Чернігівського району Чернігівської області для забезпечення населення с. Полуботки Чернігівського району питною водою в переносну гару. Майданчик,

Скріншот розміщення оголошення про початок громадського обговорення звіту з оцінки впливу на довкілля на офіційному сайті Новобілоуської громади у розділі «Публічна інформація – Містобудівна документація»

novobilouska-gromada.gov.ua/mistobudivna-dokumentaciya-09-44-35-12-11-2021/

місцеве самоврядування України



Новобілоуська громада

Чернігівська область, Чернігівський район

Головна

Новини

Оголошення

Контакти

Фотогалерея

Відео

Пошук

Новобілоуська громада » Публічна інформація » Містобудівна документація

Містобудівна документація



Оголошення про проведення громадських слухань щодо розгляду містобудівної документації

12 Березня, 2026 р., 08:32

Читати

Додаток 3
до Порядку передачі документації
для надання згоди на з оцінку
впливу на довкілля та
виконання оцінки впливу на
довкілля

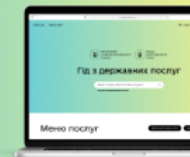
Дата:
09.04.2026 р. 14:25

ОГОЛОШЕННЯ про початок громадського обговорення звіту з оцінки впливу на довкілля

29 Січня, 2026 р., 14:25

Запитай у Гіда!

Знайте інформацію про будь-яку держпослугу



guide.dii.gov.ua

Навігація >

Паспорт громади

Символіка

< Керівний склад

Старости Новобілоуської

ОГОЛОШЕННЯ про початок громадського обговорення звіту з оцінки впливу на довкілля

Дата: 29.01.2026 14:25

Кількість переглядів: 72



ОГОЛОШЕННЯ про початок громадського обговорення звіту з оцінки впливу на довкілля

Додаток 3
до Порядку передачі документації
для надання висновку з оцінки
впливу на довкілля та
фінансування оцінки впливу на
довкілля

Дата:

(дата офіційного опублікування в Єдиному реєстрі з оцінки впливу на довкілля (автоматично генерується програмними засобами ведення Реєстру, не зазначається суб'єктом господарювання)

Реєстраційний номер 14401

(реєстраційний номер справи про оцінку впливу на довкілля планованої діяльності)



Навігація >

- Паспорт громади
- Символіка
- < Керівний склад
- Старости Новобілоуської сільської ради
- Виконавчий комітет
- < Депутатський корпус
- Постійні комісії
- Історична довідка
- ГЕРОЇ НЕ ВМИРАЮТЬ!
- < «ВІДНОВЛЕННЯ
- ПРАВООХОРОННІ ОРГАНИ
- < ЦНАП



1



2



3

Дата:

(дата офіційного опублікування в Єдиному реєстрі з оцінки впливу на довкілля (автоматично генерується програмними засобами ведення Реєстру, не зазначається суб'єктом господарювання))

Реєстраційний номер 14401

(реєстраційний номер справи про оцінку впливу на довкілля планованої діяльності)

ОГОЛОШЕННЯ

про початок громадського обговорення звіту

з оцінки впливу на довкілля

Повідомляємо про початок громадського обговорення звіту з оцінки впливу на довкілля планованої діяльності, зазначеної у пункті 1 цього оголошення, з метою виявлення, збирання та врахування зауважень і пропозицій громадськості до планованої діяльності.

1. Планована діяльність

«Нове будівництво свердловини з водорозбірною колонкою в с. Полуботки Чернігівського району Чернігівської області», замовник Новобілоуська сільська рада, тел. (046)2-688-642; Планова діяльність передбачає будівництво артезіанської свердловини в селі Полуботки Чернігівського району Чернігівської області для забезпечення населення с. Полуботки Чернігівського району питною водою в переносну тару. Майданчик, відведений під будівництво свердловини, розташований в селі Полуботки, неподалік вулиці Дружби, на території недіючого водозабору. Водозабірна свердловина передбачається глибиною 132 м на водоносний горизонт відкладів буцацької серії еоцену. Проектна потужність свердловини 10 м³/год

АКТ

про неявку представників громадськості на громадські слухання щодо планованої діяльності

«Нове будівництво свердловини з водорозбірною колонкою в с. Полуботки
Чернігівського району Чернігівської області»

(вид планованої діяльності)

(реєстраційна справа у Єдиному реєстрі з оцінки впливу на довкілля № 14401)

у режимі відеоконференції
(місце проведення громадських слухань)

від 19 лютого 2026 року об 11:00

На виконання вимог статті 7 Закону України «Про оцінку впливу на довкілля» з метою виявлення, збирання та врахування зауважень і пропозицій громадськості до планованої діяльності проведено громадські слухання щодо нового будівництва свердловини з водорозбірною колонкою в с. Полуботки Чернігівського району Чернігівської області, номер справи у Єдиному реєстрі з оцінки впливу на довкілля 14401.

Відповідно до пункту 2² статті 17 Закону України «Про оцінку впливу на довкілля» громадські слухання проведено у режимі відеоконференції.

Організатор громадських слухань – Департамент екології та природних ресурсів Чернігівської обласної державної адміністрації, головуєчий – Валентина Ганжа, заступник начальника управління – начальник відділу оцінки впливу на довкілля управління природних ресурсів та оцінки впливу на довкілля Департаменту екології та природних ресурсів Чернігівської облдержадміністрації.

До громадських слухань приєдналися представники Новобілоуської сільської ради, яка є замовником планованої діяльності: Дмитро Федоров – сільський голова Новобілоуської сільської ради Чернігівського району Чернігівської області, Галета Ольга – представник ФОП Котельчук А.Л. (розробник Звіту з оцінки впливу на довкілля).

Представники громадськості до проведення громадських слухань в режимі відеоконференції не приєдналися.

Відповідно до пункту 23 Порядку проведення громадських слухань у процесі оцінки впливу на довкілля, затвердженого постановою Кабінету міністрів України від 13 грудня 2017 року № 989, громадські слухання вважаються такими, що відбулися.

Головуючий


(підпис)

Валентина ГАНЖА
(ім'я, прізвище)